台北市山岳協會

www.tmca-tpe.org

2020年一〇六期
民國110年1月出刊

慶祝本會成立三十週年暨第十二屆第一次會員大會特刊

本會與桃岳姐妹會會師活動於桃園-南天宮合影

會址:台北市承德路二段一巷七號四樓　電話:二五五五七五八三
網址:http://www.tmca-tpe.org/　傳真:二五五〇九五五七

會務動態

▲本會嚮導會議

▲高山百岳-大劍山

▲高山百岳-佳陽山

▲高山百岳-能高越嶺古道

▲台北北投陽明大學-嚮導GPS訓練課程

▲新北三峽熊空山區-嚮導野外紮營訓練課程

目　錄

一、會議程序時間表 ---------- 2
二、報到出席須知 ---------- 3
三、大會議程 ---------- 4
四、大會工作分配表 ---------- 5
五、理事長大會致詞 ---------- 6
六、理事會工作報告 ---------- 7
七、監事會審查報告 ---------- 11
八、討論提案 ---------- 12
九、本會組織程序表 ---------- 16
十、本會歷屆理事長暨本屆理事長、常務理監事、理監事、會務主要幹部、顧問玉照 ---------- 17
十一、本會第一至十一屆理監事芳名錄 ---------- 25
十二、本會沿革 ---------- 31
十三、本會組織章程 ---------- 33

台北市山岳協會第十二屆第一次會員大會會議程序時間表

一、報到 ……三：三〇

二、宣佈開會 ……四：三〇

三、主席致詞 ……四：三〇—四：四〇

四、主管機關代表致詞 ……四：四〇—四：五〇

五、貴賓致詞 ……四：五〇—五：〇〇

六、理監事工作報告 ……五：〇〇—五：一〇

七、討論提案 ……五：一〇—五：二〇

八、臨時動議 ……五：二〇—五：三〇

九、頒獎 ……五：三〇—六：三〇

十、選舉 ……六：三〇—七：〇〇

十一、聯歡晚會聚餐 ……七：〇〇—九：〇〇

台北市山岳協會第十二屆第一次會員大會報到出席須知

一、大會報到時間：民國一〇九年十二月二十日（星期日）下午三時三十分

二、報到地點：台北市文山區景後街81號（星靚點花園飯店）

三、報到手續：

（一）請各會員攜帶開會通知單親自簽名報到。

（二）領取大會手冊。

四、注意事項：

（一）會議進行中，如非特殊事故請勿離席，以維護會場秩序。

（二）會員發言時應簡明扼要，以不超過三分鐘為原則，並將發言內容送交紀錄員。

（三）會員如有意見未及發言，請以書面交紀錄員。

五、其他有關事項未列明者，得隨時通知會員。

台北市山岳協會第十二屆第一次會員大會議程

時間：民國一〇九年十二月二十日（星期日）下午四時三十分

地點：台北市文山區景後街81號（星靚點花園飯店）

主席：許世村　　司儀：謝曉菱　　紀錄：蔡雅如

一、大會開始

二、全體肅立

三、主席就位

四、向國旗暨　國父遺像行最敬禮

五、主席致詞

六、主席介紹與會貴賓

七、主管機關代表致詞

八、貴賓致詞

九、理事會工作報告

十、監事會審查報告

十一、討論提案

十二、臨時動議

十三、頒獎

十四、選舉

十五、禮成

台北市山岳協會第十二屆第一次會員大會工作分配表

職務	工作人員	工作內容
總指揮	許世村	統籌指揮會員大會及晚會活動
報到組	簡碧葉、王惠敏、林淑齡、李素華、彭又禎、羅瑞容、呂純月、柯麗惠、陳美智、邱春梅	會員報到、繳交常年會費、領取會刊
招待組	鍾東佑、林文堂、王朝陽、施金榔、胡繼能、謝進開、馬進聰、張清泉、林家成、陳永茂、張榮隆、康榮上、林孫堯、林福吉	會員大會貴賓蒞臨通報、開會人員接待及入席安排
佈置組	謝振騰、蔡火盛、陳春龍、黃崑智、陳進利、涂嘉訓、張智明、林埈吉、連智明、高土水、葉清勇、方祈文、陳有志、曾志強	大會會場佈置
攝影組	蘇正清、施東垂、莊炳南、賴威勇	大會及晚會現場活動攝影
禮品組	朱森為、蔡美玲、邱垂興、司兆芳	餐會紀念品發放
獎務組	潘淑玥、鄭明在、楊博仁、侯麗雲、莊鴻寶	協助各項獎牌、獎品頒發
總務組	陳綉梅、許金鐘、蘇鈴敏、黃耀輝	各項事務諮詢與協調處理、餐券銷售
財務組	王翠屏、郭美惠、李月珠	理監事及來賓捐款、新會員入會辦理
餐飲組	詹春輝、郭建強、王振寰、李建雄、許石井、陳振生、楊漏賜、洪梅子、賴清水、戴俊愷	大會會場、晚會桌擺放水酒及餐飲管控
晚會策劃	劉麗英	晚會活動總策劃
晚會主持	林德旺	流程安排與主持
會議組	魏郁臻、謝曉菱(大會司儀)、蔡雅如(大會紀錄)	大會議程安排與流程掌控、會議紀錄
海報組	李振鴻、林美玲、竇蒙飛	各項海報製作
機動組	柯一鴻、邱文泉、賴人豪　陳學政、劉瑞文、張招發、江秉澤、蔡益火、吳國榮	協助掌控大會會場秩序、緊急事況處理
備註	各組報到時間：一〇九年十二月二十日下午三時三十分	報到地點：星靚點花園飯店

第十二屆第一次會員大會致大會詞

許世村

各位貴賓、各位會員，大家好！時間過得很快，世村在本協會擔任理事長職務的三年任期，在今年底就將結束，感謝各位會員及嚮導群的支持、理監事的配合和協會幹部的努力，讓這段期間的會務在平順中圓滿完成、欣欣向榮。

回顧擔任理事長這三年的期間，對外部份，我們共同完成了承辦第四十五屆全國登山社團大會師的任務，這是本協會首次主辦全國性的登山活動，值得大家為此成就給自己最熱烈的掌聲；對內部分，這三年來本會有挑選一群年輕、腳力佳並且具有服務熱忱的會員，給予專業的訓練後加入嚮導行列，以因應越來越多的登山人口，擴大協會嚮導群的規模和專業能力，以確保本會每次行程中每一位山友的安全。

這三年的理事長任期後，本人原打算卸下理事長這個重責大任，但放眼國內這兩年來登山健行風氣盛行，越來越多登山人仕輕忽山林風險，沒有做好事前的準備工作而進入山區，山域事故相對的增加；為了減少類似事件的一再發生，本人期許自己再次來承擔這個重責大任，在未來的三年裡，能夠透過教育將登山安全觀念在台北市山岳協會紮根，並推廣到所有喜愛登山的山友，減少山難傷亡的發生，這一點同樣期待下一任所有嚮導及理監事們能支持本人的理念，一起努力打拼。

此外，今年（一〇九年）為協會創會三十週年，原本規劃的慶祝活動因為配合政府的防疫政策而暫緩，目前預計延至明年四月25日舉行，屆時希望所有會員都能夠參與這項盛會。

最後感謝各位會員一直以來對協會活動的支持和參與，是您的關心與愛護，讓協會有成長和進步的動力，未來本協會也將持續精進以提供更多的服務。最後，祝福大家身體健康、登山平安，大會圓滿成功。

謝謝大家！

理事會工作報告

壹、上次大會決議案及執行情形

第一案：一〇八年度收支決算表，提請審議。

決議：照案通過，交理事會辦理。（已辦理）

第二案：一〇九年度收支預算表，提請審議。

決議：照案通過，交理事會辦理。（已辦理）

第三案：一〇九年度工作計畫書，提請審議。

決議：照案通過，全年度均按預定計畫圓滿完成。

貳、其他活動：一〇八年十一月四日至一〇九年十月三十一日

1. 11月17日本會於九芎湖照門山與桃岳姐妹會會師，本會共三輛大巴參與，致贈橘子，中午於八德區國際路隆興海鮮餐廳聚餐。
2. 基隆暖曦生態健行協會於12月14日舉行會員大會，理事長偕夫人一同參與盛會，並致贈禮金三千元。
3. 本會於12月15日舉行第十一屆第三次會員大會暨聯歡餐會，席開54桌並由山友及本會美女舞團上台表演。
4. 中華民國山岳協會於12月21日假晶宴會館舉行108年度表揚推行登山運動有功人員暨成立93周年歲末感恩餐會，本會由副理事長林文堂代表參加，贈送花籃一對並祝大會圓滿成功。
5. 中華民國山難救助協會北區搜救委員會於12月21日舉行第17屆暨18屆主任委員交接典禮，於樹林徐家堡囍宴會館舉行，本會理事長偕夫人及總幹事代表參加，贈送花籃一對並祝大會圓滿成功。
6. 1月12日中華民國山難救助協會第十五屆第一次會員代表大會，於高雄漢王洲際飯店舉行，本會理事長偕夫人一同參加。

7. 桃園姐妹會於1月12日召開會員大會，新舊理事長交接典禮及年終晚會，本會理事長率同理監事參加，致送禮金貳萬元及花籃一對，本會排舞班美女並上台表演，祝賀大會圓滿成功。

8. 1月14日於本會會館召開第十一屆第九次高山嚮導會議，由高山嚮導組長蔡火盛主持。

9. 1月18日本會方祈文嚮導尊翁告別式，理事長率理監事、嚮導參加，並致花籃一對、以示哀悼之意。

10. 1月19日假景美星靚點花園飯店召開第十一屆第九次嚮導會議，由嚮導組長潘淑玥主持。

11. 2月2日本會假汐止天秀宮舉行新春團拜，由理事長主持，參加的會員山友約二百餘人。會後舉行抽獎活動。

12. 2月5日於本會會館召開第十一屆第十次常務會議，由理事長主持，會中討論第十一屆第十次理監事聯席會議議題。

13. 2月9日假星靚點花園飯店召開第十一屆第十次理監事聯席會議，由理事長許世村主持，會中討論108年度第四季財報，新進會員審核及第九次嚮導會議提案。

14. 2月12日本會舉辦嚮導及實習嚮導技能訓練室內課程，於本會會館上課，商請任鐵剛教練授課。

15. 2月16日本會舉辦嚮導及實習嚮導室外技能結繩訓練課程。

16. 2月24日許金鐘嚮導尊翁告別式，由副理事長林文堂率理監事及嚮導參加，並致花籃一對，以示哀悼之意。

17. 3月12日本會舉辦嚮導實習嚮導手機定位課程，於本會會館上課，商請黃枝萬教練授課，嚮導林埈吉擔任助教。

18. 第十一屆第十次嚮導會議，原定4月19日舉行，因應新冠肺炎疫情，延後擇日再舉行。

19. 本會協辦第四十五屆全國登山大會師體育署的補助款，撥出十萬元捐給六家慈善機構及公益團體。1.蘭恩文教基金貳萬元、2.白永恩福利基金貳萬元、3.甘霖基金會貳萬元、4.關愛基金會貳萬元、5.李樹金(暖曦生態健行協會)除草補貼壹萬元、6.江啟祥(藍天隊)除草補貼壹萬元。

20. 4月9日理事長召開臨時常務會議，討論因應新冠肺炎疫情，本會既定登山行程及專車行程的因應之道。

21. 第十一屆第十一次理監事聯席會議及第十一屆第十次嚮導會議，順延至5月31日同時舉行。
22. 4月14日於本會會館召開第十一屆第十次高山嚮導會議，由高山嚮導組長蔡火盛主持。
23. 4月19日理事長及嚮導組長率本會嚮導踏查8月16日會師路線，商請基隆暖曦生態健行協會一同踏查。
24. 5月27日本會嚮導蔡益火尊母舉行告別式，理事長率多位嚮導參加，並致花籃一對，以示哀悼之意。
25. 5月27日於本會會館召開第十一屆第十一次常務會議，由理事長主持，會中討論理監事及嚮導聯席會議議題。
26. 本會印製的小百岳冊子已印製完成，每本售價一百元，限會員購買，獎勵方式比照高山百岳獎，完百後一百元將退還。希望嚮導帶隊時多多宣傳。
27. 5月31日本會於星靚點花園飯店召開第十一屆第十一次理監事及第十次嚮導聯席會議，由理事長許世村及嚮導組長潘淑玥共同主持。
28. 6月5日理事長許世村率歷任理事長、常務、顧問與姐妹會歷任理事長於華港城餐廳聯誼，並祝高碧顯先生當選桃園市山岳協會第廿三屆理事長。
29. 因應本會創會三十周年，6月22日於會館舉行第一次相關的籌備會議，由理事長許世村主持。
30. 7月4日中華民國山難救助協會北區搜救委員會召開第一次社團委員會議，於教育部體育署辦公大樓會議室舉行，本會由理事長許世村及總幹事參加。
31. 7月14日於本會會館召開第十一屆第十一次高山嚮導會議，由高山嚮導組長蔡火盛組長主持。
32. 7月18日中華民國山難救助協會第十五次第二次理監事聯席會，理事長許世村代表參加。
33. 7月19日本會舉辦嚮導手機導航訓練，共有25位嚮導參加訓練。
34. 7月19日假星靚點花園飯店召開第十一屆第十一次嚮導會議，由嚮導組長潘淑玥主持。
35. 7月29日於本會會館召開第十一屆第十二次常務會議，由理事長主持，會中討論理監事聯席會議議題。
36. 8月1日本會舉辦嚮導訓練，嚮導們踴躍參與，學習登山技能。

37. 8月2日理事長率嚮導們再次踏查8月16日與桃岳姐妹會會師的路線。
38. 8月2日於星靚點花園飯店召開第十一屆第十二次理監事聯席會議，由理事長主持。
39. 8月14日於本會會館舉辦嚮導結繩訓練，由理事長許世村授課，林埈吉嚮導擔任助教。
40. 8月15日新北市紅鷹健行協會舉行會員大會、理事長率理監事參與盛會，致贈禮金五千元、並祝大會圓滿成功。
41. 8月16日本會與桃岳舉行年度姐妹會會師、地點是基隆雙塔，本會157人參加、桃岳155人參加，會師後於七堵全家福餐廳舉行聯誼餐會，會中先恭賀新當選的高碧顯理事長及歡送卸任的呂志達理事長，並贈送兩位獎盃以示祝賀之意。
42. 8月28日於本會會館舉辦嚮導傷患緊急背負課程，由理事長許世村教授，林埈吉嚮導擔任助教。
43. 9月5、6日本會於三峽熊空舉行兩天一夜嚮導野外訓練，共有14位嚮導參與訓練。
44. 9月8日於本會會館舉辦嚮導繩結複習課程，由林埈吉嚮導及邱文泉嚮導擔任教練。
45. 9月19日於北區海霸王餐廳舉辦北區登山節討論會議，由理事長與總幹事代表出席，會中決定於10月17日舉行領隊會議。
46. 10月6日於本會會館舉辦嚮導繩結複習課程，由林埈吉嚮導及邱文泉嚮導擔任教練。
47. 10月14日本會前理事暨嚮導羅守堯先生舉行告別式，理事長代表致哀。
48. 10月17日舉辦北區登山節領隊會議、本會由副理事長林文堂及總幹事代表參與會議。
49. 10月17日中華民國山難救助協會會議，理事長代表參加開會。
50. 10月18日109年全國災害防救團體理事長暨幹部聯繫會報，理事長參與會議。
51. 10月18日召開第十一屆第十二次嚮導會議，由嚮導組長潘淑玥主持，並商請任鐵剛教練授課。
52. 10月31~11月1日第四十六屆全國登山社團大會師，於南投中興新村舉行，本會由理事長許世村領隊共有37人，參與盛會。

監事會審查報告

審查一〇九年度收入支出結存無誤，明細如下：

一、收入總額：新台幣壹佰叁拾柒萬貳仟壹佰肆拾貳元整

二、支出總額：新台幣壹佰伍拾肆萬捌仟肆佰壹拾玖元整

本年度結存金額：國泰世華銀行建成分行定期儲蓄存款新台幣貳佰伍拾萬元整

（內含救難卒倘基金新台幣伍拾萬元整）

國泰世華建成分行活期儲蓄存款新台幣肆拾萬壹仟玖佰伍拾伍元整

台北圓環郵局劃撥儲金新台幣伍佰肆拾柒元整

庫存現金新台幣壹拾貳萬肆仟捌佰玖拾伍元整

常務監事：劉麗英

監　事：詹春輝、王惠敏、謝晚菱、侯麗雲、

李建旅、陳堅政

中華民國一〇九年十二月二十日

討論提案

第一案　　提案：理事會

案由：本會一〇九年度收支決算表及一一〇年度收支預算表，提請審議。

說明：本會一〇九年度經費收支已按預算執行，詳請參照大會手冊第13頁；一一〇年度預算表參酌一〇九年度收支決算提列，詳請參閱大會手冊第14頁。

決議：

第二案　　提案：理事會

案由：本會一一〇年度工作計畫書，提請審議。

說明：本會一一〇年度工作計畫書，詳請參閱大會手冊第15頁。

決議：

第三案　　提案：理事會

案由：本會年度精勤獎次數計算方式，提請審議。

說明：由於本會於每月第四個星期六試辦行程，會員參加踴躍，擬併入精勤獎計算次數，唯第四個星期日也有參加行程之會員，只能擇一申請。

決議：

臺北市山岳協會109年度收支決算表

中華民國108年12月01日至109年11月30日

收入		會計科目	支出	
預算	決算		決算	預算
250,000	246,500	會員會費收入		
250,000	483,147	自強活動收入		
10,000	18,100	救難準備基金		
20,000	4,100	服裝銷售收入		
25,000	24,144	利息收入		
550,000	307,000	捐助款收入		
180,000	220,000	餐券款收入		
20,000	0	廣告收入		
10,000	69,151	其他收入		
1,315,000	1,372,142	小計		
2,787,965	2,787,965	上年度結存		
		會館租金支出	132,000	132,000
		水電瓦斯費	3,343	7,000
		電話費	19,292	20,000
		郵電費	21,423	21,000
		保險費	75,743	35,000
		修繕費	0	5,000
		文具用品	864	5,000
		印刷費	140,630	210,000
		雜項支出	222,957	20,000
		訓練及制服	1,700	15,000
		設施裝備購置維修	8,000	30,000
		會師聯誼支出	88,487	70,000
		交際費	43,600	20,000
		犒賞及餐費	170,850	150,000
		醫療材料費	0	10,000
		會員大會支出	407,530	350,000
		車馬費	86,000	60,000
		捐助款支出	126,000	32,000
		小計	**1,548,419**	**1,192,000**
		本年度結存	**2,611,688**	**2,910,965**
4,102,965	**4,160,107**	**合計**	**4,160,107**	**4,102,965**

理事長：　常務監事：　製表：王翠屏

臺北市山岳協會110年度收支預算表

中華民國109年12月01日至110年11月30日

收入		會計科目	支出	
109年決算	110年預算		110年預算	109年決算
246,500	250,000	會員會費收入		
483,147	250,000	自強活動收入		
18,100	10,000	救難準備基金		
4,100	20,000	服裝銷售收入		
24,144	25,000	利息收入		
307,000	550,000	捐助款收入		
220,000	180,000	餐券款收入		
0	20,000	廣告收入		
69,151	10,000	其他收入		
1,372,142	1,315,000	小計		
2,787,965	2,611,688	上年度結存		
		會館租金支出	132,000	132,000
		水電瓦斯費	7,000	3,343
		電話費	20,000	19,292
		郵電費	21,000	21,423
		保險費	35,000	75,743
		修繕費	5,000	-
		文具用品	5,000	864
		印刷費	210,000	140,630
		雜項支出	20,000	222,957
		訓練及制服	15,000	1,700
		設施裝備購置維修	30,000	8,000
		會師聯誼支出	70,000	88,487
		交際費	20,000	43,600
		犒賞及餐費	150,000	170,850
		醫療材料費	10,000	-
		會員大會支出	350,000	407,530
		車馬費	60,000	86,000
		捐助款支出	32,000	126,000
		小計	**1,192,000**	**1,548,419**
		本年度結存	**2,734,688**	**2,611,688**
4,160,107	**3,926,688**	**合計**	**3,926,688**	**4,160,107**

理事長：　常務監事：　製表：王翠屏

台北市山岳協會一一〇年度登山活動工作計畫表

編號	活動名稱	日期	地點	活動內容
1	定期登山	全年每星期例假日	北市近郊或鄰縣山區	A級：大眾化登山路線。 B級：健腳登山路線。
2	新年登高	元旦	汐止大尖山	慶祝元旦，登山健行活動。
3	高山之旅	全年	百岳高山	台灣百岳。五嶽名山。
4	專車（自強）活動	全年	郊山或鄰縣山區	專車活動登山及遊覽。
5	嚮導會議	1、4、7、10月	另訂	1. 開會並討論帶隊狀況、登山路線。 2. 嚮導技能研習。
6	理監事會議	2、5、8、11月	另訂	討論會務提案。
7	三十週年慶	4月底	北投區貴子坑	慶祝三十週年慶，淨山活動。
8	慶祝母親節登山活動	5月	另訂	慶祝母親節，登山健行活動。
9	桃岳姐妹會會師	5、11月	另訂	與桃園山岳協會盟訂姊妹會，每年輪流辦理會師大會，共同登山、聚餐、交換登山心得、增進交流。
10	慶祝父親節登山活動	8月	另訂	慶祝父親節，登山健行活動。
11	全國登山社團大會師	10月	配合主辦單位	全國登山社團大會師，由全國北、中、南、東之登山社團輪流主辦，節目豐富。
12	會員大會	12月	另訂	一年一度會員大會，邀請會員共襄盛舉。

台北市山岳協會組織圖

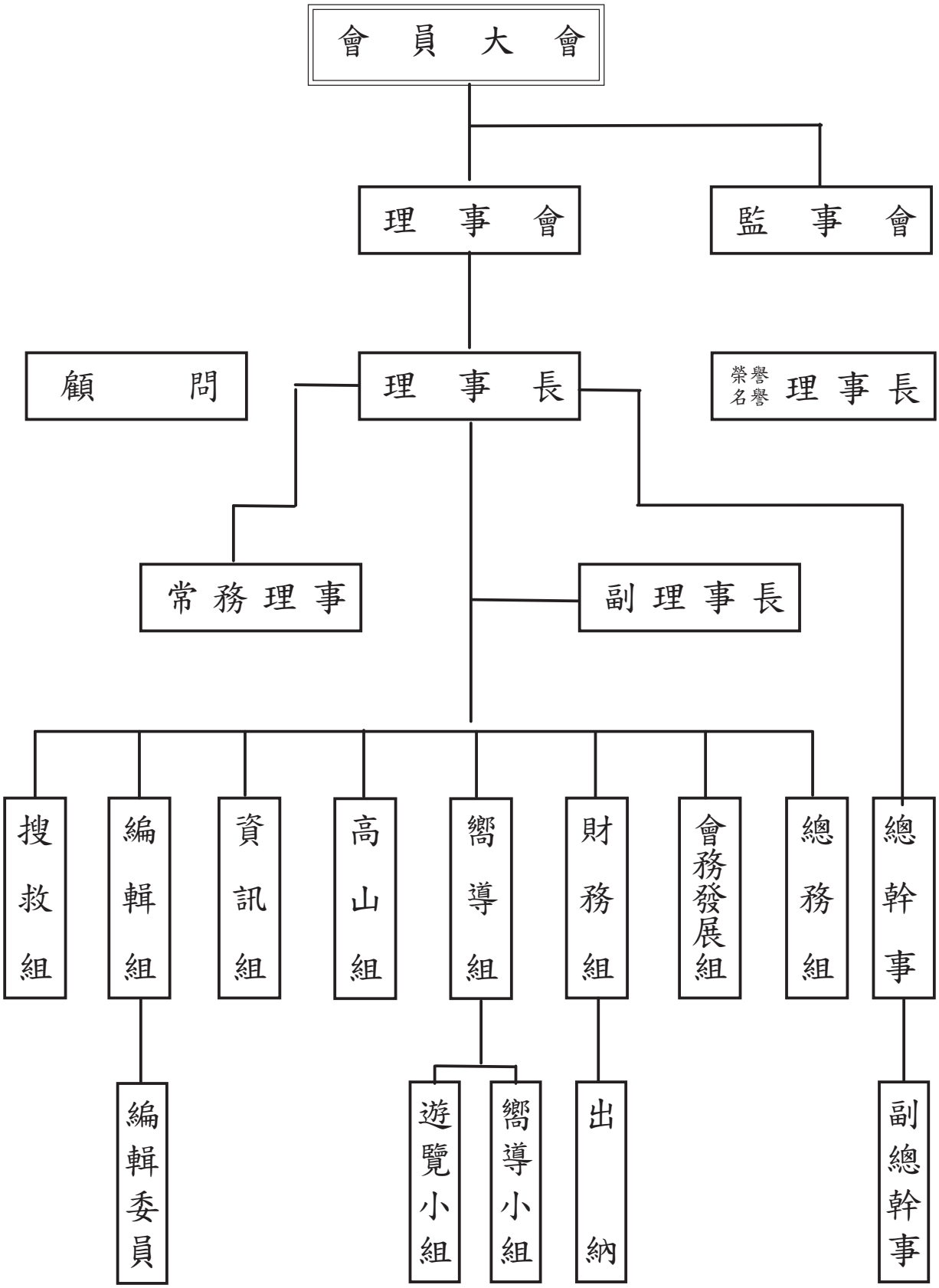
會員大會
理事會
監事會
顧問
理事長
榮譽名譽理事長
常務理事
副理事長
搜救組
編輯組
資訊組
高山組
嚮導組
財務組
會務發展組
總務組
總幹事
編輯委員
遊覽小組
嚮導小組
出納
副總幹事

本會歷屆理事長玉照

第一、二屆理事長
施 湖 海

第三屆理事長
林 政 衛

第四屆理事長
陳 添 財

第五屆理事長
潘 隆 助

第六、七屆理事長
施 宗 顯

第八、九屆理事長
邱文正

第十屆理事長
施東木

本會第十一屆理事長、常務理事玉照

理事長 許世村

副理事長 鍾東佑

副理事長 林文堂

常務理事 謝進開

常務理事 賴清水

常務理事 王朝陽

常務理事 馬進聰

本會第十一屆理事玉照

理事　林家成

理事　陳永茂

理事　林福吉

理事　洪梅子

理事　蘇正清

理事　魏郁臻

理事　康榮上

理事兼資訊組長
林德旺

理事　林孫堯

理事　劉瑞文

本會第十一屆理事及顧問玉照

理事　楊漏賜

理事　張招發

理事　鄭明在

理事　王振寰

理事　鄭坤孟

理事　許石井

理事　陳振生

理事　郭建強

總幹事　陳綉梅

嚮導組長 潘淑玥

高山組長 蔡火盛

編輯組長 張元鳴

本會第十一屆監事及顧問玉照

常務監事 劉麗英

監事 詹春輝

監事 王惠敏

監事 謝曉菱

監事 侯麗雲

監事 李建雄

監事 陳學政

顧問 施振欽

顧問 施金榔

顧問 林進賢

顧問 楊政昌

顧問 蔡漢雄

本會顧問及會務人員玉照

顧問 陳金鳳

顧問 張清泉

顧問 胡繼能

顧問 連文波

顧問 張榮隆

嚮導顧問 賴喜隆

嚮導顧問 李仍隆

嚮導顧問 黃耀輝

會計 王翠屏

出納 郭惠美

幹事 許金鐘

會務動態

▲花蓮富里-六十石山金針花海

▲花東縱谷逍遙遊

▲嘉義阿里山-阿里山青年活動中心

▲新竹尖石養基布連走-布奴加里山

▲苗栗南庄-哈堪尼山

▲新竹五峰-臻山步道

會務動態

▲花蓮壽豐-鯉魚山

▲新北瑞芳-鼻頭角秘境

▲新北三峽-金敏子山

▲桃園復興-石牛山

▲台北文山指南宮-猴山岳步道

▲苗栗南庄-加里山

第一屆理監事芳名錄

職稱	姓名	職稱	姓名
榮譽理事長	詹智貴	理事	王春蓮
理事長	施湖海	理事	施煥星
常務理事	薛陳秀英	理事	周祖貫
常務理事	陳添財	理事	徐朝人
常務理事	林政衛	理事	林修民
常務理事	郭永財	常務監事	葉吉宗
常務理事	顏寶榮	監事	陳光輝
常務理事	林庭水	監事	呂研
理事	陳彰慧	監事	陳福成
理事	施生金	監事	郭信義
理事	陳慶鐘	監事	陳家隆
理事	李仍隆	監事	李永定
理事	葉明坤	顧問兼指導老師	詹清波
理事	陳山川	顧問兼響導組長	高泉發
理事	莊炳南	主編	毛傑
理事	王慶煌	總幹事	張春同
理事	黃文晏		

第二屆理監事芳名錄

職稱	姓名	職稱	姓名
榮譽理事長	詹智貴	理事	陳光輝
理事長	施湖海	理事	陳家隆
常務理事	林政衛	理事	莊進富
常務理事	薛陳秀英	理事	林邦雄
常務理事	陳添財	理事	林文堂
常務理事	陳彰慧	候補理事	花聖祐
常務理事	李仍隆	常務監事	葉吉宗
常務理事	陳福成	監事	陳文龍
理事	施生金	監事	郭信義
理事	葉明坤	監事	施淑卿
理事	陳山川	監事	蔡勝雄
理事	莊炳南	監事	葉茂盛
理事	黃文晏	監事	黃文雄
理事	王春蓮	響導組長	陳戴明芳
理事	施煥星	主編	毛傑
理事	徐朝人	總幹事	楊政昌
理事	林修民		

第三屆理監事芳名錄

職稱	姓名	職稱	姓名
榮譽理事長	詹智貴	理事	花聖祐
名譽理事長	施湖海	理事	王進春
理事長	林政衛	理事	謝友吉
常務理事	陳添財	理事	陳武常
常務理事	陳福成	常務監事	方瑞生
常務理事	楊政昌	監事	郭信義
常務理事	林文堂	監事	姜淑珍
常務理事	林修民	監事	陳少源
常務理事	莊進富	監事	李昆輝
理事	黃文晏	監事	呂學和
理事	葉明坤	監事	許上江
理事	陳光輝	顧問兼指導老師	詹清波
理事	陳家隆	顧問兼指導老師	高泉發
理事	莊炳南	顧問兼企劃組長	陳彰慧
理事	張春同	顧問兼響導組長	李仍隆
理事	潘隆助	主編	毛傑
理事	彭武國	總幹事	陳芳祺
理事	張熙烈	幹事	潘端綿
理事	陳山川	幹事	劉秀鳳

第四屆理監事芳名錄

職稱	姓名	職稱	姓名
榮譽理事長	詹智貴	理事	林周龍津
榮譽理事長	施湖海	理事	黃世雲
名譽理事長	林政衛	理事	林進賢
理事長	陳添財	理事	施淑卿
常務理事	林文堂	常務監事	莊進富
常務理事	林修民	監事	呂學和
常務理事	陳家隆	監事	陳山川
常務理事	謝友吉	監事	羅守堯
常務理事	潘隆助	監事	花聖祐
常務理事	林邦雄	監事	呂山本
理事	黃文晏	監事	李振鴻
理事	葉明坤	顧問兼指導老師	高泉發
理事	陳光輝	顧問兼企劃組長	陳彰慧
理事	郭信義	響導顧問	郭永財
理事	彭武國	響導組長	陳戴明芳
理事	陳武常	高山組長	吳次得
理事	張春同	活動組長	楊政昌
理事	徐朝人	主編	毛傑
理事	施煥星	總幹事	陳福成
理事	游燕卿	幹事	潘端綿

第五屆理監事芳名錄

職稱	姓名	職稱	姓名
榮譽理事長	詹智貴	理事	林慶瑤
榮譽理事長	施湖海	理事	施博照
榮譽理事長	林政衛	理事	藍清宙
名譽理事長	陳添財	常務監事	莊進富
理事長	潘隆助	監事	李振鴻
常務理事	林文堂	監事	陳　忠
常務理事	謝友吉	監事	花聖祐
常務理事	彭武國	監事	曾育寅
常務理事	楊政昌	監事	施　鞍
常務理事	王進春	監事	侯家遷
常務理事	施宗顯	顧問（兼指導老師）	高泉發
理事	陳山川	顧問（響導）	郭永財
理事	郭信義	顧問（響導）	李仍隆
理事	張春同	顧問	陳彰慧
理事	施煥星	顧問	陳福成
理事	游燕卿	顧問（響導）	林文堂
理事	林周龍津	高山組長	黃世雲
理事	呂學和	編輯顧問	毛　傑
理事	林進賢	主編	葉明坤
理事	黃世雲	總幹事	潘端綿
理事	白燕姬	幹事	劉秀鳳
理事	劉珍祥	幹事	黃素枝

第六屆理監事芳名錄

職稱	姓名	職稱	姓名
榮譽理事長	詹智貴	理事	曾顯宗
榮譽理事長	施湖海	理事	林福吉
榮譽理事長	林政衛	常務監事	李振鴻
榮譽理事長	陳添財	監事	陳偉仁
名譽理事長	潘隆助	監事	施　鞍
理事長	施宗顯	監事	林周龍津
常務理事	林文堂	監事	林家成
常務理事	楊政昌	監事	蔡松燁
常務理事	林進賢	監事	謝進開
常務理事	施金榔	顧問（兼指導老師）	高泉發
常務理事	郭慶麟	響導顧問	陳彰慧
常務理事	詹賜福	響導顧問	李仍隆
理事	黃世雲	響導顧問	郭永財
理事	游燕卿	顧問	陳福成
理事	施學陶	顧問	莊進富
理事	邱文正	顧問	彭武國
理事	蔡如芬	響導組長	黃耀輝
理事	侯家遷	高山組長	潘石定
理事	劉麗英	會刊主編	葉明坤
理事	易錦秀	總幹事	潘端綿
理事	洪梅子	幹事	劉秀鳳
理事	許煥燦		

第七屆理監事芳名錄

職稱	姓名	職稱	姓名
榮譽理事長	詹智貴	理事	蔡宗雄
榮譽理事長	施湖海	理事	李華絲
榮譽理事長	林政衛	常務監事	劉麗英
榮譽理事長	陳添財	監事	許世村
名譽理事長	潘隆助	監事	林福吉
理事長	施宗顯	監事	許煥燦
常務理事	邱文正	監事	施學陶
常務理事	李振鴻	監事	陳永茂
常務理事	林進賢	監事	朱森為
常務理事	林文堂	監事	潘冠妤
常務理事	施金榔	顧問	陳彰慧
常務理事	郭慶麟	顧問	郭永財
理事	謝進開	顧問	李仍隆
理事	林家成	顧問	陳福成
理事	施　鞍	顧問	莊進富
理事	洪梅子	顧問	楊政昌
理事	陳武常	顧問	葉明坤
理事	潘端綿	顧問	賴喜隆
理事	謝萬景	顧問	黃耀輝
理事	黃世雲	顧問	許世村
理事	蔡松燁	顧問	施學陶
理事	曾顯宗	顧問	施素玲
理事	蔡勝雄	顧問	陳綉梅
理事	王朝陽	顧問	劉秀鳳

第八屆理監事芳名錄

職稱	姓名	職稱	姓名
榮譽理事長	詹智貴	理事	王俊杰
榮譽理事長	施湖海	理事	許明儀
榮譽理事長	林政衛	理事	賴清水
榮譽理事長	陳添財	理事	陳清心
名譽理事長	潘隆助	常務監事	劉麗英
理事長	施宗顯	監事	林福吉
理事長	邱文正	監事	吳紋霞
常務理事	李振鴻	監事	林新訓
常務理事	林文堂	監事	柳邑龍
常務理事	施金榔	監事	黃振來
常務理事	郭慶麟	監事	魏郁臻
常務理事	許世村	顧問	陳彰慧
常務理事	謝進開	顧問	郭永財
理事	陳武常	顧問	李仍隆
理事	洪梅子	顧問	陳福成
理事	施　鞍	顧問	楊政昌
理事	謝萬景	顧問	林進賢
理事	林家成	顧問	賴喜隆
理事	陳永茂	顧問	黃耀輝
理事	蔡勝雄	顧問	許世村
理事	蔡松燁	顧問	楊政昌
理事	王朝陽	顧問	施素玲
理事	朱森為	顧問	陳綉梅
理事	許煥燦	顧問	劉秀鳳

第九屆理監事芳名錄

職稱	姓名	職稱	姓名
榮譽理事長	詹智貴	理事	林德旺
榮譽理事長	施湖海	常務監事	劉麗英
榮譽理事長	林政衛	監事	林福吉
榮譽理事長	陳添財	監事	康榮上
榮譽理事長	潘隆助	監事	蘇正清
名譽理事長	施宗顯	監事	謝美貞
理事長	邱文正	監事	林瓊瓊
常務理事	林文堂	監事	李榮城
常務理事	郭慶麟	顧問	郭永財
常務理事	施金榔	顧問	李仍隆
常務理事	許世村	顧問	陳福成
常務理事	謝進開	顧問	陳金鳳
常務理事	蔡松燁	顧問	施振欽
理事	林家成	顧問	施富雄
理事	洪梅子	顧問	蔡漢雄
理事	陳武常	顧問	賴喜隆
理事	謝萬景	顧問	林進賢
理事	蔡勝雄	顧問	黃耀輝
理事	陳永茂	顧問	楊政昌
理事	王朝陽	響導組長	許世村
理事	許煥燦	高山組長	潘淑玥
理事	賴清水	資訊組長	林德旺
理事	陳清心	會刊主編	楊文忠
理事	吳紋霞	總幹事	施素玲
理事	柳邑龍	副總幹事	黃耀輝
理事	張斌甫	會計	王翠屏

第十屆理監事芳名錄

職稱	姓名	職稱	姓名
榮譽理事長	詹智貴	理事	施淅棋
榮譽理事長	施湖海	常務監事	劉麗英
榮譽理事長	林政衛	監事	林福吉
榮譽理事長	陳添財	監事	楊漏賜
榮譽理事長	潘隆助	監事	劉瑞文
榮譽理事長	施宗顯	監事	張招發
名譽理事長	邱文正	監事	馬進聰
理事長	施東木	監事	施志鈺
副理事長	鍾東佑	顧問	陳金鳳
副理事長	許世村	顧問	李仍隆
常務理事	林文堂	顧問	陳福成
常務理事	謝進開	顧問	蔡漢雄
常務理事	蔡松燁	顧問	楊政昌
常務理事	賴清水	顧問	施振欽
理事	林家成	顧問	施金榔
理事	陳武常	顧問	林進賢
理事	洪梅子	顧問	施敏聰
理事	陳永茂	顧問	施教岸
理事	陳清心	顧問	施富雄
理事	吳紋霞	顧問	施江發
理事	柳邑龍	響導顧問	賴喜隆
理事	張斌甫	響導組長	許世村
理事	林瓊瓊	高山組長	潘淑玥
理事	康榮上	資訊組長	林德旺
理事	蘇正清	會刊主編	謝曉菱
理事	謝美貞	總幹事	施東垂
理事	林孫堯	副總幹事	黃耀輝
理事	魏郁臻	會計	王翠屏

第十一屆理監事芳名錄

職稱	姓名	職稱	姓名	職稱	姓名
榮譽理事長	詹智貴	理事	劉瑞文	顧問	連文波
榮譽理事長	施湖海	理事	楊漏賜	顧問	吳志雄
榮譽理事長	林政衛	理事	張招發	嚮導顧問	賴喜隆
榮譽理事長	陳添財	理事	鄭明在	嚮導顧問	李仍隆
榮譽理事長	潘隆助	理事	王振寰	嚮導顧問	黃耀輝
榮譽理事長	施宗顯	理事	鄭坤孟	嚮導組長	潘淑玥
榮譽理事長	邱文正	理事	許石井	高山組長	蔡火盛
名譽理事長	施東木	理事	陳振生	資訊組長	林德旺
理事長	許世村	理事	郭建強	編輯組長	張元鳴
副理事長	鍾東佑	常務監事	劉麗英	總幹事	陳綉梅
副理事長	林文堂	監事	詹春輝	會計	王翠屏
常務理事	謝進開	監事	王惠敏	出納	李蕙芳
常務理事	賴清水	監事	謝曉菱		
常務理事	王朝陽	監事	侯麗雲		
常務理事	馬進聰	監事	李建雄		
理事	林家成	監事	陳學政		
理事	陳永茂	顧問	施振欽		
理事	林福吉	顧問	施金榔		
理事	洪梅子	顧問	林進賢		
理事	蘇正清	顧問	楊政昌		
理事	魏郁臻	顧問	蔡漢雄		
理事	康榮上	顧問	陳金鳳		
理事	林德旺	顧問	張清泉		
理事	林孫堯	顧問	胡繼能		

台北市山岳協會沿革

台北市山岳協會前身，為台北市建成區體育會山岳委員會，成立於民國六十九年，活躍於登山界，形象清新，曾膺獲全國各社區登山活動冠軍。迄民國七十九年因台北市行政區域調整，原建成區撤銷，併入大同區，乃由主任委員詹智貴先生擔任發起人，召集熱心登山活動人士：施湖海、薛陳秀英、陳添財、林政衛、顏寶榮、陳彰慧、郭永財、李仍隆、葉明坤等諸君，籌組成立：「台北市山岳協會」，並陳奉台北市政府十月二十三日北市社一字三二九〇二號函准予備查，籌組成立籌備會，公開徵求會員。民國七十九年十一月七日在台北市赤峰街十二巷十一號民眾服務社，召集發起人暨第一次籌備會議，會議決定推選詹智貴先生為籌備會主任委員，會中通過協會組織章程草案，以及會址地點，設台北市赤峰街十二巷七號施湖海先生宅樓下。七十九年十二月二十三日假台北市錦西街五十一號雙連國小活動中心，召開台北市山岳協會成立大會，立案證書北市社會字第九六六號，由籌備會主任委員詹智貴先生擔任主席，參加會員二百餘人，會議通過台北市山岳協會組織章程、年度登山活動計畫、年度經費收支預算、及選舉台北市山岳協會第一屆理、監事，當選理事二十一人，監事七人，並選舉施湖海先生為台北市山岳協會第一屆理事長，詹智貴先生為本會榮譽理事長，並聘請毛傑先生為本會會刊主編。

民國八十二年十二月十二日，舉行本會第二屆第一次會員大會，並同時辦理理監事之改選，選舉結果，施湖海先生當選連任本會第二屆理事長職務，並聘請楊政昌先生為本會第二屆總幹事。

民國八十五年十二月十三日，舉行本會第三屆第一次會員大會，並改選理監事，林政衛先生當選擔任本會第三屆理事長。並聘請陳芳祺先生為總幹事。

民國八十八年七月，承租台北市大同區承德路二段一巷七號四樓為本會會館，供辦公及會議場所。

民國八十八年十二月二十六日舉行本會第四屆第一次會員大會，並改選理監事，陳添財先生當選擔任本會第四屆理事長，並聘請陳福成先生為總幹事。

民國九十一年十二月十五日舉行本會第五屆第一次會員大會，並改選理監事，潘隆助先生

當選擔任本會第五屆理事長，並聘請潘端綿小姐為總幹事。

民國九十四年十二月十八日舉行本會第六屆第一次會員大會，並改選理監事，施宗顯先生當選擔任本會第六屆理事長。並再次聘請潘端綿小姐為總幹事。

民國九十六年一月一日本會首次認養貴子坑親山步道，其任務是環境巡察及清潔維護，由於本會平時即積極投入保護台灣山林工作，受上級肯定獲台北市政府頒感謝狀。

民國九十六年三月十三日本會參加全國清淨家園全民運動計畫，榮獲行政院環境保護署頒全國山岳團體類「績效卓著」獎牌。

民國九十七年一月一日起為期一年認養虎山親山步道，經東、西兩線大規模淨山、淨溪活動後，虎山親山步道沿線已恢復山林清淨原貌了，並再度獲台北市政府頒感謝狀。

民國九十七年十二月廿一日舉行本會第七屆第一次會員大會，並改選理監事，施宗顯先生再次連任第七屆理事長，改為兩年一屆，並聘請施素玲小姐為總幹事。

民國九十九年十二月十九日舉行本會第八屆第一次會員大會，並改選理監事，邱文正先生當選擔任第八屆理事長，並聘請施素玲小姐為總幹事。

民國一〇一年十二月二十三日舉行本會第九屆第一次會員大會，並改選理監事，邱文正先生再次連任第九屆理事長，改為三年一屆，並聘請施素玲小姐為總幹事。

民國一〇三年十二月二十一日舉行本會第十屆第一次會員大會，並改選理監事，施東木先生當選擔任第十屆理事長，並聘請施素玲小姐為總幹事，民國一〇四年十二月改聘陳綉梅小姐為總幹事，民國一〇五年十二月改聘施東垂先生為總幹事。

民國一〇六年十二月十日舉行本會第十一屆第一次會員大會，並改選理監事，許世村先生當選擔任第十一屆理事長，並聘請林婉茹小姐為總幹事。民國一〇七年十二月改聘陳綉梅小姐為總幹事。

回顧三十年來，本會在歷屆理事長領導下，全體會員集思廣益積極推展會務，並建立組織制度，提倡一切制度化，一切透明化，因而會務蒸蒸日上，日新又新，岳友親切和諧，本會由創始成立會員僅二百餘人，今入會會員近五千人，而本會登山活動岳友，愛山淨山，濟困助人，形象清新，普獲登山社團及社會之正面肯定與佳評不絕，展望前景，尚待繼續加強，俾蔚成全國登山健身風氣，願我全體會員共同勉勵。

台北市山岳協會組織章程

本章程經八十年十二月十五日第一屆第二次會員大會討論通過陳報社會局在案
第二屆第二次會員大會討論通過陳報社會局在案
第二屆第二次會員大會討論通過陳報社會局在案
第三屆第三次會員大會討論通過陳報社會局在案
第四屆第二次會員大會討論增列通過陳報社會局在案
第六屆第二次會員大會討論增列通過陳報社會局在案
第七屆第一次會員大會討論增列通過陳報社會局在案
第八屆第一次會員大會討論增列通過陳報社會局在案
第九屆第二次會員大會討論增列通過陳報社會局在案
第十屆第一次會員大會討論增列通過陳報社會局在案
第十屆第二次會員大會討論增列通過陳報社會局在案
第十屆第三次會員大會討論增列通過陳報社會局在案
第十一屆第一次會員大會討論增列通過陳報社會局在案
第十一屆第二次會員大會討論增列通過陳報社會局在案

第一章　總　則

第一條　本會名稱為台北市山岳協會（以下簡稱本會）。

第二條　本會為依據現行人民團體法設立之社會團體，非以營利為目的。

第三條　本會以響應政府提倡全民體育運動、鍛鍊國民強健體魄、培養刻苦耐勞、友愛互助團隊精神為宗旨。

第四條　本會以台北市行政區域為組織區域。本會會址設於台北市。

第五條　本會之任務如左：

一、定期舉辦登山、健行活動。

二、協助其他社團登山嚮導及登山常識。

第二章　會　　員

第六條　本會會員分為以下三種：

一、個人會員：凡設籍本市或於本市工作，贊同本會宗旨，年滿二十歲，具行為能力者，填具入會申請書，經理事會通過，並繳納會費後，為個人會員。

二、永久會員：凡設籍本市或於本市工作，贊同本會宗旨，年滿二十歲，具行為能力者，填具入會申請書，經理事會通過，並繳納永久會費後，為永久會員。

三、贊助會員：凡設籍本市或於本市工作，贊同本會宗旨，但未滿二十歲者，具行為能力者，填具入會申請書，經理事會通過，並繳納會費後，為贊助會員。但參加登山行程需父母親或監護人陪同以策安全，另不得行使組織章程第二章第十一條之權利。

第七條　會員（會員代表）有違反法令、章程或不遵守會員（會員代表）大會決議時，得經理事會決議，予以警告或停權處分，其危害團體情節重大者，得經會員（會員代表）大會決議予以除名。

一、旗幟服飾，為本會標識團結之象徵，故會員參加大型登山活動時須穿著本會規定之服裝，違反上項規定者，第一次警告處分，第二次除名。

二、會員對外散佈不實言論，影響本會團結，情節重大，事證確實者，一律除名。

第八條　會員有左列情事之一者，為出會。

一、喪失會員資格者。

二、經會員（會員代表）大會決議除名者。

第九條　會員得以書面並敘明理由向本會聲明退會。（於每年會計年度結束時生效）

第十條　會員經出會或退會，已繳納之各項費用不予退還。

第十一條　會員（會員代表）有表決權、選舉權、被選舉權與罷免權。每一會員（會員代表）為一權。

第十二條　會員有遵守本會章程、決議及繳納會費之義務。

第三章　組織及職權

第十三條　本會以會員（會員代表）大會為最高權力機構，理事會為執行機構，監事會為監察機構。

第十四條　會員（會員代表）大會之職權如左：

一、訂定與變更章程。

二、選舉或罷免理事、監事。

三、議決入會費、常年會費會員捐款之數額方式。

四、議決年度工作計畫、報告及預算、決算。

五、議決會員（會員代表）之除名處分。

六、議決財產之處分。

七、議決團體之解散。

八、與會員權利義務有關之其他重大事項之議決。

第十五條　本會置理事二十五人，監事七人，由會員（會員代表）選舉之，分別成立理事會、監事會。選舉前項理事、監事時，同時選出候補理事二人、候補監事一人，遇理事、監事出缺時，依序遞補，以補足原任者餘留之任期為限。

理事、監事、候補理事、候補監事之當選名次，依得票多寡為序，票數相同時，以抽籤定之。

第十六條　理事會之職權如左：

一、議決會員（會員代表）大會之召開事項。

二、審定會員（會員代表）之資格。

三、選舉或罷免常務理事、理事長。

四、議決理事、常務理事或理事長之辭職。

五、聘免工作人員。
六、擬定年度工作計畫、報告及預算、決算。
七、其他應執行事項。

第十七條　理事會置常務理事七人，由理事互選之，並由理事就常務理事中選舉一人為理事長，若干人為副理事長。理事長對內綜理會務，對外代表本會，並擔任會員（會員代表）大會理事會主席。理事長應視會務需要到會辦公，其因故不能執行職務時，由副理事長代理之。

第十八條　監事會之職權如左：
一、監察理事會工作之執行。
二、審核年度決算。
三、選舉或罷免常務監事。
四、議決監事或常務監事之辭職。
五、其他應監察事項。

第十九條　監事會置常務監事一人，由監事互選之，監察日常會務，並擔任監事會主席。

第二十條　理事、監事之任期三年，連選得連任。理事長之連任，以一次為限。

第廿一條　理事、監事均為無給職。

第廿二條　理事、監事有左列情事之一者，應即解任。
一、喪失會員（會員代表）資格者。
二、因故辭職經理事會或監事會決議通過者。
三、被罷免或撤免者。
四、受停權處分期間逾任期二分之一者。

第廿三條　本會置總幹事一人，副總幹事一至二人，其他工作人員若干人，由理事長提名，經理事會通過後得以一年聘任一次，並報告主管機關備查，解聘時亦同。

第廿四條　本會理事、監事不得兼任會務工作人員。

第廿五條　本會設名譽理事長、榮譽理事長兩種職位，以酬庸其對本會任內之貢獻。名譽理事長之產生，為本屆理事長任滿而不再連任，得由理事會聘請之，其任期與理監事同。榮譽理事長由名譽理事長任滿後遞升之，無任期限制。另設顧問若干人，由理事會聘任之，其任期與理監事同。

第一款　本會嚮導員之聘用

一、思想純正、素行良好、身心健全、和睦合群者。

二、年滿二十歲以上、六十五歲以下者。

三、入會滿一年以上、登山年出席率達三十次以上者。

四、參加本會舉辦登山安全研習結業者。

五、符合以上者，須嚮導員推薦並於第二年實習通過考驗後，報請理事會聘用。

第二款　本會高山嚮導員之聘用

一、是本會正式嚮導員。

二、年滿二十歲以上、六十五歲以下者。

三、完成攀登國內百岳中之三十岳，經推薦獲本會高山小組初審合格者。

四、經理事會通過後任用。

五、其餘配合行政院體育委員會高山嚮導員授證辦法辦理。

第三款　本會嚮導員、高山嚮導員之職權。

一、擔任登山（高山）活動之嚮導。

二、擔任登山（高山）山區環境之解說。

三、處理登山（高山）活動之突發狀況。

四、不適宜高山行程之會員，高山嚮導員可依職責婉拒其參加。

第四章　會　　議

第廿六條　會員（會員代表）大會，分定期會議與臨時會議二種，由理事長召集，召集時應於十五日前以書面通知之。

第廿七條　會員（會員代表）不能親自出席會員（會員代表）大會時得以書面委託其他會員（會員代表）代理，每一會員（會員代表）以代理一人為限。

第廿八條　會員（會員代表）大會之決議，以會員（會員代表）過半數之出席，出席人數過半數或較多數之同意行之。但左列事項之決議以出席人數三分之二以上同意行之。

一、章程之訂定與變更。

二、會員（會員代表）之除名。

三、理事、監事之罷免。

四、財產之處分。

五、團體之解散。

六、其他與會員權利義務有關之重大事項。

第廿九條　理事會每三個月召開一次，監事會每三個月召開一次，必要時得召開聯席會議或臨時會議。前項會議召開時除臨時會議外，應於七日前以書面通知，會議之決議，各以理事、監事過半數之出席，出席人數過半數或較多數之同意行之。

第三十條　理事、監事應親自出席理事、監事會議，不得委託他人代理；連續二次無故缺席，視同辭職，由候補理事、候補監事依次遞補。

第卅一條　本會應於召開會員（會員代表）大會十五日前，或召開理事會、監事會七日前將會議種類、時間、地點連議程函報主管機關及目的事業主管機關備查。

會議紀錄應於閉會後十五日內函報主管機關備查。

第五章　經費及會計

第卅二條　本會經費來源如左：

一、入會費：會員入會時，應一次繳納新台幣伍佰元。

二、常年會費：新台幣伍佰元。

三、永久會費：一次繳納伍仟元者，為本會永久會員，且每年無需再繳交常年會費；惟年滿65歲者，前開金額得減免為參仟元、年滿75歲者，減免為壹仟元。

四、會員捐款。

五、基金及其利息。

六、其他收入。

第卅三條　本會會計年度自前年十二月一日起至次年十一月三十日止。

第卅四條　本會每年編造預（決）算報告，於每年終了之前（後）二個月內，經理事會審查，提會員（會員代表）大會通過，並報主管機關核備，會員（會員代表）大會因故未能及時召開時，應先報主管機關，事後提報大會追認，但決算報告應先送監事會審核，並將審核結果一併提報會員（會員代表）大會。

第卅五條　本會於解散後，剩餘財產歸屬所在地之地方自治團體或主管機關指定之機關團體所有 。

第六章　附　則

第卅六條　本章程未規定事項，悉依有關法令規定辦理。

第卅七條　本會辦事細則，由理事會訂定之。

第卅八條　本章程經會員（會員代表）大會通過，報經主管機關核備後施行，變更時亦同。

109北區登山節全民登山健行

台北山協

施啓揚 題

第一〇六期
民國110年01~03月

目錄

◎一一〇年一月至三月份登山活動表……42
◎理監事會議紀錄……50
◎響導會議紀錄……54
◎出勤表……57
◎新進會員及永久會員……59
◎雪山東北稜縱走方程式……60
◎精勤獎英雄榜及熱心獎名單……75

台北市山岳協會

二〇年一、二、三月份 登山活動表

編號	日期	參加方式	目的地	標高(公尺)	基點	里程	交通	乘車時間	下車集合地點	集合時間	嚮導	備詢電話	說明
4549	1/10	自由參加	新店 小獅山	一六二	△3 0301	A6K(3.5小時)	捷運新店區公所站1號出口		新店區公所站	08:30	郭建強 賴人豪 王惠敏 李建雄	0926379512 王惠敏	新店獅頭山又稱小獅山，位於新店捷運旁，由三個小山峰組成，山上展望可俯瞰北二高、市區及碧潭，一覽無遺，輕鬆賞景的步道。
4548	1/3	自由參加	陽明山西東縱走 向天山面天山 大屯西峰大屯南峰 大屯主峰七星主峰 七星東峰頂山			B26K(12小時)	北投捷運站搭小6公車	05:50 06:10 06:30	北投捷運站	07:00	蔡火盛 蔡吳國榮 陳有志火 司兆芳(戴俊愷)	0935097183 0911909853	陽明山西東縱走是一條位於陽明山國家公園的長程路線，一次走完需12小時，十分考驗體力與耐力，因此也成為許多山友磨練體能、挑戰自己的超級健腳路線。歡迎來挑戰自己！會摸黑，要戴頭燈。
4547	1/3	自由參加	紅淡山(小百岳#7)	二一〇	△3 1024	A10K(3.5小時)	台北往基隆各班次		三坑火車站	08:30	柯一鴻 羅瑞容 謝曉菱 侯麗雲 竇蒙飛	0936535122 柯一鴻	紅淡山小百岳之一，基點處可眺望基隆嶼、八堵等地區，視野開闊。
4546	1/1(五)	自由參加	汐止 大尖山	四六〇	土調局圖根點	※A8K(3小時)	台北火車站往基隆或宜蘭區間車7:15 7:35 7:45至汐止站		汐止站 信義路出口	08:30	新任理事長	新任總幹事	民國一一〇年元旦新春團拜，暨第十二屆理監事就職典禮，請全體會員踴躍參加觀禮。

網址：http://www.tmca-tpe.org/
信箱：tmca.tp@gmail.com
會址：台北市承德路二段一巷七號四樓
立案：北市社會字第九六六號
電話：二五五五—七五八三
傳真：二五五〇—九五五七
理事長：許世村　總幹事：陳綉梅
國泰世華銀行建成分行、帳號 031-03-1018237
戶名：台北市山岳協會許世村

台北市山岳協會網站

4554	4553	4552	4551	4550		
1/24	1/24	1/23(六)	1/17	1/17	1/10	
自由參加	自由參加	自由參加	自由參加	自由參加		
高德坑山 乾溪山 香子坑古道	雙獅縱走	和美山 灣潭山	火燒寮山 蚋仔山 熊空山 猴洞山	狗殷勤古道 陽明山 平菁街賞櫻 客官農場	第十二屆第一次 響導會議	第十二屆第二次 理監事會議
五一六 六六九		一五二 一四一	四九五 八四〇 九七二 八二〇			
土調局圖根點 土調局圖根點		△3 1005 水源區界石	△3 4179			
B12K(5-6小時)	A（3小時） B13K(5小時)	※A8K(3小時)	※B12K(6小時)	A7K(2.5小時)		
6:50 木柵捷運站 8:00 公車795十分線 8:20 白鷺橋東勢格站搭載到龍合橋出發	捷運文湖線	捷運新店線 公車642 643 可自行開車	公車807 相約開車或共乘租賃車	士林捷運站轉搭 紅5 小15 小16 小17 111 260 303	時間地點另行通知 主持：新任響導組長	時間地點另行通知 主持：新任理事長
龍合橋 停車場	捷運 文德站 1號出口	捷運 新店站	三峽 熊空站	陽明教養院		
08:20	08:00	08:30	08:30	08:30		
藍天隊	黃邱智 陳春垂興 林雅如 蔡吉龍 （江秉澤）	李振鴻 賴人豪 林美玲	朱森為 蔡美玲 許金鐘 張智明 曾志強	王朝陽 林德旺 陳進利 葉清勇 許石井 陳振生	全體 響導員	全體 理監事
29236360江啟祥 0963336516	0939750076 黃崑智	0933886779 李振鴻	0911262453蔡 2553-8798朱	0936125757 陳進利	新任總幹事	
由龍合橋起登經由高德坑古道登高德坑山，再循稜連走到山外山有機茶園園區登乾溪山，回程連走香子坑古道仍回龍合橋停車場。此山徑經由聯合艦隊花費多日除草修徑串連周遭稜線及古道，造福山友，特排路線讓山友們分享開路的成果，感謝聯合艦隊的辛苦付出。	內湖獅頭山至士林獅頭山，從內湖的郭子儀紀念館起登，經過內湖十座小山頭，沿路林蔭涼快，連結內湖郊山熱門路線。	由捷運站出發過吊橋後左上登山口走迎賓步道經大佛寺、幸福廣場自然步道上登和美山後，循稜小徑登灣潭山下接灣潭產道林間棧道，真愛碼頭搭小船接駁至對岸碧潭休閒廣場。林間景觀視野極佳，歡迎山友來逗陣走。	九如橋走火燒寮山是循稜陡上，需調整步伐與呼吸來挑戰，山勢是由山猴洞方向依谷緩下，穿梭樹林，是很好的森林浴。山友們一起來走走吧！	狗殷勤古道沿著金和興古圳而開闢，水圳水源來自於青礐溪，沿途流經尾崙山麓，故又稱『尾崙水圳步道』。元月中旬陽明山平菁街42巷，緋寒櫻粉紅花海浪漫盛開。歡迎相約來參加。下山可搭303小19公車。	請各響導小組繳交一一〇年度四、五、六月份行程表。每組最少一條A行程。謝謝！	

	4559	4558	4557	4556	4555
2/10～16	2/7	2/7	2/7	1/31	1/31
	專車報名	自由參加	自由參加	自由參加	自由參加
春節	賞櫻之旅 三民區 蝙蝠步道 觀音洞 金平山	烏來山 大桶山 縱走	山尖古道 基隆山 （小百岳#6）	黃金十稜 龍洞稜 和美山 （蚊子坑山） 北勢坑古道	小南港山 白鮑湖 白雲寺 十三分山 光明寺
	九九二	八二〇 九一六	二四〇 四七五	三五六	九〇 四三八
	△3 4171	△3 4137	△3 1109	△3 1041	△3 828 土調局圖根點
	A（2.5小時） B12K(5小時)	B15K(8小時)	A10K(3.5小時)	※A10K(4小時)	A13K(4.5小時)
新春快樂 吉祥好運	中巴，專車報名：0911262453蔡美玲 費用：一三〇〇元 含車資、保險、早晚餐（午餐自備） 非會員加收一百元	7:30 新店捷運站 轉搭公車 849	7:34 台北火車站 搭4148車次至瑞芳 轉788 826 827 965 公車到流籠腳	6:33 台北火車站 7:20 車次區間車 1112 搭基隆火車站 791公車往福隆 仁祥醫院站 可自行開車	捷運板南線 捷運文湖線
	06:40 建成公園				
	三民區 蝙蝠洞 停車場	烏來 公車總站	流籠腳	佛祖廟站	南港 展覽館 6號出口
		08:10	09:00	08:40	08:30
新任理事長暨全體理監事、嚮導	朱森為 蔡美玲 許金鐘 張智明 曾志強	黃崑智 邱垂興 陳春龍 林埈吉 蔡雅如 （江秉澤）	柯一鴻 羅瑞容 謝曉菱 侯麗雲 竇蒙飛	林文堂 高土水 謝進開 謝振騰 （賴威勇）	邱文泉 詹春輝 連智明 涂嘉訓
	0911262453 蔡美玲	0939750076 黃崑智	0936535122 柯一鴻	0936076937 林文堂	0933753796 邱文泉
	由蝙蝠洞停車場走入幾步就能進入森林浴，吸收大自然的芬多精，也可以只走到觀音洞產業道路賞櫻花（2-3小時）。	烏來山高八二〇公尺，大桶山高九一六公尺，遠望山形宛如又大又圓的大桶，主稜的柳杉較為高大，森林環境潮濕，充滿蠻荒原始氣息。	流籠腳起登山尖古道至九份，再順登小百岳基隆山，觀山海美景。	從龍洞岬灣步道開始起登，沿路海岸地質優美，從稜線上經過龍洞稜、和美山、蚊子坑步道，接北勢坑古道出登山口就是北勢坑公車站牌。歡迎參加！	白鮑湖是汐止之大湖，以前是軍事管制區，仍有開置之彈藥庫營房。往三聖宮先登小南港山，經慈上堂後下橫科路抵白鮑湖，湖邊小徑上汐碇路，再登白雲古寺及十三分山，下光明寺搭汐止社區巴士，或到南港茶葉示範場搭小5返回南港展覽館。這路徑已由藍天隊清理，路徑明顯。

4565	4564	4563	4562	4561	4560
2/28	2/27(六)	2/21	2/21	2/21	2/13～15
自由參加	自由參加	專車報名	自由參加	自由參加	專車報名
後凹古道 金字碑古道 燦光寮古道 牡丹古道 石笋山	山仔頂古道 向天山 面天山	新田步道 聚興山 (小百岳No.40) 大湖山 ○型走	大厝坑山 竹崙山 雙港子山 雙港子東峰	內溝山 (大尖坪山) 老鷹尖南峰 老鷹尖山	春節 茂林部落 巡禮 南橫 中之關古道
二六九	九四九 九七七	五〇〇 四六三	一五〇 六一三 六八〇 五七〇	一三七 一五五 一九三	
	△3 1100 北市地測精幹點249	△3 1103 土調局圖根點	△礦 1167 總督府圖根補點 △3 4183 殖產局三角補點	△市 055 土調局圖根點	
A8K (4小時) B18K(7小時)	A12K(5.5小時)	A14K(5.5小時)	B16K(7小時)	※A9K(3小時)	B15K(7小時)
6:18 台北火車站	淡水站2號出口 轉搭淡水客運 875 7:25 7:40 8:05	大巴，專車報名：0926379512王惠敏 會員：一二〇〇元 含車資、保險、早晚餐(午餐自備) 非會員加收一百元	台大搭648公車至捷運新店站轉搭779公車往三峽安坑站下車 可自行開車	往東湖站(終點) (南寮)忠三街口 公車 53 281 287(區) 630 646 903 小1(內湖幹線)	大巴，專車報名：0976103299潘淑玥 四人房：六五〇〇元 含接駁車資、門票 保險 非會員加收一百元
		06:45 建成公園			12日22:00 建成公園
侯硐車站	天元宮	新田步道 停車場	安坑站	公車 東湖站 (終點)	
08:30	08:30		08:30	08:30	
蔡火盛 吳榮芳 蔡益國 陳志火 司有兆 (戴俊愷)	李振鴻 賴人豪 林美玲	郭建強 賴人豪 王惠敏 李建雄	林文堂 高土水 謝進開 謝振騰 (賴威勇)	王朝陽 林德旺 陳進利 葉清勇 許石井 陳振生	潘淑玥 王振寰 鄭明在 楊博仁 莊鴻寶
0910655718蔡 0911909853司	0933886779 李振鴻	0926379512 王惠敏	0936076937 林文堂	0936125757 陳進利	0976103299 潘淑玥
從侯硐起登，先走後凹古道接金字碑古道，A行程從金字碑古道回侯硐，B行程繼續走金字碑越嶺牡丹，接續燦光寮古道，這也是淡蘭古道的一段，值得登山人去探訪。後面的牡丹古道就較少人走，但是這樣比較有古道味，出牡丹搭車回家。歡迎對古道有興趣的來同遊山林！	由天元宮右側走山仔頂古道沿途原始林相蒼翠如蔭直上至叉路往向天池不取，往左走向天山經一片高聳芒草區後接步道登面天山後下清天宮，搭小巴至新北投或北投捷運站。歡迎山友來作伴走！	聚興山位於台中潭子區(小百岳No.40)，前半段有仿圓木的石板，第一步道直上觀景台，再接第三步道，一路陡上階梯爬不停。步道沿途相思樹、黑板樹、竹林，涼風徐徐，讓各位山友浸沐在芬多精SAP中，值得一遊。	起點為安坑站，終點為鹿母潭站，只是鹿母潭站公車班次少，這是經三峽陳大哥整修後的山徑寬敞好走，布條明顯，是一條優質稜線路，又有四個基點可以摸。歡迎來體驗開路山友的付出。	由公車站往前走至北天宮登山口上登，先走內溝山後下至翠湖，再往上登走老鷹尖南峰、老鷹尖山後下至桐花嶺取右下至北天宮解散。	D1：南橫中之關神木之旅 D2：茂林部落巡禮 D3：六龜十八羅漢生態導覽

4571	4570	4569	4568	4567	4566
3/14	3/7	3/7	3/6～7	2/28	2/28
自由參加	自由參加	自由參加	專車報名	專車報名	自由參加
萬寶洞瀑布 灰窯瀑布 石硿子瀑布 石硿子古道 畝畝山	安新山 安坑山 粽串尖山 獅仔頭山 （小百岳#20）	紗帽山 天母古道	高雄大崗山（小百岳#74） 觀音山（小百岳#75） 屏東笠頂山（小百岳#76）	赤柯山 東獅頭山	夢石越頂連魚寮 幻壁坑山走山 寺坑嶺
五七〇	二八〇 三三四 七二八 八五七		三一〇 一七七 六五九	四五四 四六三	二一〇 三七〇
土調局圖根點	△1 地政基石11		△3 7109 △3 補055 △3 499	△3 4199 台灣省政府源保護區界235K	建設廳礦補2007 土調局圖根點
A B(4-5小時)	B15K(6-7小時)	A10K(3.5小時)	2天約15K	A16K(4.5小時)	B12K(5-6小時)
7:00至7:30搭795公車車行約60分三段票圳口站下車，走約10分鐘至106縣道萬寶洞站集合	捷運新店站轉搭塗潭線公車或共乘租賃車（計程車）	捷運劍潭站搭紅5公車	大巴、專車報名：0932007739林德旺二人房：四三〇〇元四人房：四〇〇〇元含車資、保險、一宿六餐非會員加收一百元	大巴、專車報名：0933753796邱文泉0987455042連智明費用：一三〇〇元含車資、保險、早晚餐（午餐自備）非會員加收一百元	7:34台北火車站搭4148宜蘭線區間車8:45三貂嶺站出發
			6日06:45建成公園	06:40建成公園	
萬寶洞站	獅仔頭山站	陽明山公車總站	高雄屏東	關西玉山里	三貂嶺站
08:50	08:30	08:30			08:45
潘淑玥 王振寰 鄭明在 楊博仁 莊鴻寶	朱森為 蔡美玲 許金鐘 張智明 曾志強	柯一鴻 羅瑞容 謝曉菱 侯麗雲 竇蒙飛	王朝陽 林德旺 陳進利 葉清勇 許石井 陳振生	邱文泉 詹春輝 連智明 涂嘉訓	藍天隊
0976103299潘淑玥	0911262453蔡美玲	0936535122柯一鴻	0932007739林德旺	0933753796邱文泉	29236360江啟祥 0963336516
搭火車的山友於望古火車站下車，走約5分鐘至106縣道萬寶洞站集合。輕鬆路線，A行程可走完瀑布群回程去十分老街走走。B行程約5-6小時。	由隘勇線登山步道起登觀獅坪，走山崖梯上獅仔頭連走粽串尖山、安坑下安新山回保儀宮。此路段由熱心山友陳基裕先生除草修徑確保山徑暢通。感謝！	由陽明山公車總站啟登紗帽山，下天母古道	「大崗山」山稜南端設有雷達站捍衛台灣安全，除了軍事用途外，寺廟林立，每逢宗教節慶熱鬧非凡，也是附近民眾健身踏青好去處。「觀音山」因綿延數峰中有一小峰狀似觀音端坐而得名，土質含豐富鐵質，頗適合赤腳踏訪，也是台灣第一座赤腳自然公園，饒富趣味。「笠頂山」是北大武山支脈是屏東假日登山人數最多的山岳之一，因登山客以上班族最多故有「公教山」之稱，峰頂眺望遠處視野極佳，高屏平原盡收眼底。歡迎報名參加。(先完成繳費可享優先劃位)	赤柯山是位於關西鎮境內之名山，由台三線61 K轉竹30鄉道往玉山社區，關西玉山里太元宮起登，先上赤柯山再走東獅頭山，沿路路樹蓋頂、風光綺麗、景色極佳，有時間順遊內灣。	由三貂嶺車站起程經由魚寮聚落走幼坑越嶺保甲路，登魚寮山再連走稜線至頂坑山，經三貂嶺隧道中心點走越嶺古道出石壁坑百年土地公，再訪夢幻瀑布、夢幻寺走三貂嶺步道回三貂嶺車站。

4577	4576	4575	4574	4573	4572
3/28	3/28	3/27(六)	3/21	3/20～21	3/14
自由參加	自由參加	專車報名	自由參加	專車報名	專車報名
大竹林山 新路尾山 頂坑山越嶺 尪子崙坑 出牡丹重站	圓覺尖 忠勇山 鯉魚山	五峰旗瀑布 巴唐古道 三角崙山 (小百岳#83) 聖母山莊 三角崙東南峰	大屯主峰 大屯坪 二子坪	崁頭山 (小百岳#64) 三腳南山 (小百岳#65)	觀霧樂山 大板根 雪見縱走
三〇四 三一五 三七〇	二九二 三三七 二二三	一一二八 一〇〇〇	一〇九二	八四四 一一八六	
△3 935 殖產局補點 土調局圖根點	北市都計處點 北市地測 圖根點	△3 4165 △山	內補006	△2 1087 土調局圖根點	
B15K(6-7小時)	A10K(4小時)	A13K(6.5小時)	※A6K(4小時)	B12K(6小時)	B17K(9小時)
台北火車站搭 7:27 272宜蘭線自強號 8:30 雙溪車站出發	捷運文湖線 公車 247 284 620 630	大巴，專車報名：0960065877林美玲 費用：一二〇〇元 含車資、保險、早晚餐(午餐自備) 非會員加收一百元	捷運劍潭站轉公車260紅5陽明山總站換遊園公車108往二子坪 鞍部站下車 可自行開車	大巴，專車報名：0910274677開妹 四人：三四〇〇元 三人：三五〇〇元 二人：三七五〇元 含車資保險一宿五餐(21日午餐自備)	九人座，專車報名：0939750076黃崑智 費用：一八〇〇元 含車資、保險、(早、午餐自備) 非會員加收一百元
		06:50 建成公園		20日06:30 建成公園	05:00 建成公園
雙溪車站	捷運 大湖公園站 1號出口	五峰旗 風景區	鞍部站		樂山林道
08:30	08:30		08:30		
藍天隊	邱文泉 詹春輝 連智明 涂嘉訓	李振鴻 賴人豪 林美玲	郭建強 賴人豪 王惠敏 李建雄	林文堂 高土水 謝進開 謝振騰 (賴威勇)	黃崑智 邱垂興 陳春龍 林埈吉 蔡雅如 (江秉澤)
29236360江啟祥 0963336516	0933753796 邱文泉	0933886779 李振鴻	0926379512 王惠敏	0910274677 簡碧葉	0939750076 黃崑智
由雙溪車站起程過中又隧道上，登大再經竹林山新尾坑古連走竹寮坑登山，再路尾嶺出，再巨牡丹無年經艦修合百天聯草除合井擎柱竪結才天工作個五徑貂中途欣賞山，道三、山四此舊坑厝—子路尾山新林古霸旭隊風一天通「藍道是隱嶺途頂坑中間，三角崙東南峰，上腹地不大但視野極佳，可俯瞰整個蘭陽平原及龜山島，更因山貌酷似某冰品而暱稱「抹茶山」，歡迎山友來品嚐。	從大湖山莊街進入大溪親水公園，經圓覺步道上圓覺尖，下至白石湖吊橋，再上忠勇山親山步道至忠勇山，再下至圓覺寺前往鯉魚山步道上鯉魚山，下山走回大湖公園站。	巴唐古道於一九七七年以巴瑞士修士與宜蘭登山協會唐傳雨先生共規劃而命名，沿途林相景觀優美。而三角崙山為蘭陽五大名山之一，更是小百岳#83，頂上腹地不大但視野極佳，可俯瞰整個蘭陽平原及龜山島，更因山貌酷似某冰品而暱稱「抹茶山」，歡迎山友來品嚐。	大屯山由鞍部登山口起登，主峰位於北部陽明山國家公園內為一錐狀活火山，是觀賞夕陽和秋天賞芒花的極佳地點，後段下大屯坪接二子坪步道，全線在樹蔭下清新芬芳。	第一天走崁頭山來回約3小時，夜宿跳跳農場。第二天走三腳南山，它位於跳跳農場的後方，來回約5小時。要登頂前有一皇帝椅展望一級棒，可見曾文水庫全景。兩天行程，可輕鬆入袋二顆小百岳。	北坑大板根位在觀霧樂山林道北坑山的中途，超級巨大的大板根是一棵長尾栲，根部共有四層，高度超過2公尺、寬度約13公尺，可說全台第一，絕無僅有。

預　告	預　告	預　告	預　告	4578
5/28～30	4/25	4月中旬	4/10～11	3/28
專車報名	需報名	專車報名	專車報名	專車報名
澎湖味三日遊 1.魅力北海：吉貝嶼之旅 2.東海：神祕之美嶼、七 3.南海：古筒盤嶼、之媽宮城、旅	創三十週年慶會 貴子坑園區 淨山活動	跟白沙屯媽祖著 來趟神奇之旅 體驗	浸水營古道 南仁湖或 阿朗壹	高台山 大島田山 中島田山 小島田山 東穗山
				一五一〇 一八二四 一八〇〇 一六七〇 一七二四
				△3 6250 △3 6286 △森
	A7K(2.5小時)	D	B15.4K(6-7小時)	B18K(8小時)
	報名： 25557583總幹事 各響導小組	大巴、專車報名： 0932007739林德旺 費用：三〇〇〇元 含車資保險、住宿 早晚餐(午餐自理) 住兩人房加三〇〇元 非會員加收一百元		小巴，專車報名： 0910655718蔡火盛 費用：一三〇〇元 含車資、保險、早 晚餐(午餐自備) 非會員加收一百元
		06:45 建成公園		06:30 建成公園
		台彰雲 中化林		
潘淑玥 王振寰 鄭明在 楊博仁 莊鴻寶	新任理事長 全體 響導員	陳許葉陳林王 振石清進德朝 生井勇利旺陽	潘淑玥 王振寰 鄭明在 楊博仁 莊鴻寶	蔡火盛 吳國榮 蔡益火 陳有志 司兆芳 (戴俊愷)
0976103299 潘淑玥		0932007739 林德旺	0976103299 潘淑玥	0910655718蔡 0911909853司
來電詢問	一〇九年由於疫情關係， 改延到一一〇年4月25日舉辦。 採報名制。	苗栗通霄鎮拱天宮「白沙屯媽」往北港進香，與「大甲媽」往新港遶境進香，是全台長程徒步進香信眾最踴躍參加的兩大活動。「白沙屯媽」往北港朝天宮進香已有二百多年歷史，來回四百公里，無固定路線，全由媽祖神轎帶領而行，神跡處處，充滿未知數的魅力，深深吸引更多的人前來參加。(先繳費者享優先劃位)	浸水營古道西段大漢林道進，23.5公里處下車，全長15.4公里出台東大武鄉加羅板。	高島縱走座落在新竹尖石鄉那羅部落。杉木林筆直，巨木壯麗而優美，杜鵑老林遺世群聚，陡直岩稜，松針地毯，這裡的林相變化萬千……走起來必是幽靜致遠、心曠神怡，絕對五星級的舒壓療癒功效。

※會館電話：二五五五七五八三，傳真：二五五〇九五五七，每星期二、五下午七點三十分至九點三十分開放，歡迎來電或蒞臨。

※歡迎山友入會，入會費用：1.報名費伍佰元。2.常年費伍佰元。3.永久會員伍仟元。4.65歲以上永久會員叁仟伍佰元。5.75歲以上永久會員一仟伍佰元。凡入會均贈協會橘黃色制服一件+協會棒球帽一頂）

※本年度常年費已經開始繳納，敬請非永久會員儘速至會館繳費或匯款，以免因過期未繳而遭停權喪失會員之權益。

匯款銀行：國泰世華銀行建成分行、帳號 031-03-1018237（戶名：台北市山岳協會 許世村）

※乘車地點：台北市承德路二段1巷巷口建成公園(近南京西路與承德路交叉口)

※參加活動注意事項：

一、組別：「A」適合全民登山路線、「B」適合健腳山友登山路線、「C」為高山或入山管制區需報名並繳交身分證影本及費用、「D」代表遊覽的輕鬆行程。

二、裝備：參加「A」「B」組活動請穿長襯衫、長褲、登山鞋或運動鞋、雨具、碗筷、手電筒、手套、帽子、水、乾糧、口哨、禦寒衣物、個人藥品等。參加「C」組活動同「A」「B」組裝備外增加睡袋、睡墊、毛襪、頭燈、雨截式雨衣、電池，所有活動裝備，請遵照領隊規定攜帶。

三、參加活動請隨身攜帶身分證、健保卡、會員證或緊急聯絡卡。

四、參加活動請服從領隊、嚮導指揮，未經同意擅自離隊者，如發生意外事故，恕請自行負責。

五、參加活動隊員如已生病或本身已有重大疾病者，請勿貿然參加活動，否則發生事故，其後果自行負責。

六、活動進行中，請遵守登山道德、環保概念勿踐踏農作物、勿隨意採摘蔬果、勿亂丟廢棄物、菸蒂，以確保山林安全、清潔，維護本會會譽。

七、活動期間遇不可抗拒之因素而超支費用，由參加者共同支付分擔，因故臨時改變行程，請配合領隊決定，參加者不得異議及要求退費。

八、報名專車之活動，請於週五前完成繳費，以利辦理貳佰萬元意外險、貳拾萬元醫療險，無特殊理由未能參加者亦須繳交行程費用。

九、請於報名後立即將費用匯入領隊帳戶，後因故無法參加，得經領隊同意始可要求退費。但國家公園均須事先申請並預定山莊床位，因此入園申請完成後，將不受理退費要求。如因天災及人力無法抗拒之因素，而取消行程，酌收行政費及均攤伙食費。搜救資源均由使用者付費，高山行程請自行衡量體能參加。報名活動時，請填寫姓名、性別、出生年月日、通訊地址、聯絡電話、緊急聯絡人及電話等。

十、報名後因事不能參加行前會議者，得通知領隊，並於會後主動與領隊聯繫活動須注意事項，對於會議中之決議事項，如集合時間與行程有更動時，不得有異議。各項活動務必準時到達集合地點，逾時不候，且不得要求退費。

十一、免責聲明：本次登山活動，參加人員已瞭解戶外活動有其一定的危險，如活動中發生不可預期之意外，嚮導及山友本義務提予適當協助，但所衍生之相關行為及財務損失、人身傷害等責任由參加者自行承擔，不得以法律途徑或其它任何方式追究嚮導及山友責任，如有異議請勿參加。參加「自由參加」之活動，參加者應自行向保險公司投保相關保險。已報名且參加者，視同已閱讀並同意切結。

※**專車報名收費細節**：為避免不當佔用名額影響其他會員權益，已報名參加本會專車活動，如因故欲退出，一日行程者須於出發前週三晚上九點前通知嚮導；參加兩日以上行程者，須於七天前通知，否則列入黑名單。但自行找人替補則除外。

※中央氣象局發布颱風警報期間，禁止登山活動、協會舉辦的所有行程全部自動取消、不再另行公告，敬請會員山友遵守法令。

※**入會規則**：當年度11月份入會者免繳隔年會費，10月入會仍需繳隔年會費，兩年未繳會費將視為無效會員。

※**小百岳頒獎活動**：小百岳頒獎比照高山百岳獎，三十岳開始算，要有三分之二行程是由本會舉辦的；本會也將印製「小百岳申請手冊」，酌收壹佰元工本費，完百後再退費。

※**會刊郵寄**：因應網路智慧手機發達、郵寄耗費人力金錢，行程表將由嚮導帶隊時發放，如有需要可致電會館再寄出。

台北市山岳協會理監事會議紀錄

【第十一屆第十二次理監事會議紀錄】

日期：民國一〇九年八月二日（星期日）下午五時

地點：星靚點花園飯店（台北市文山區景後街81號）

主席：許世村理事長　司儀：魏郁臻　紀錄：王惠敏

出席：許世村、鍾東佑、賴清水、林文堂、謝進開、賴清水
洪梅子、林家成、陳永茂、林福吉、蘇正清、康榮上
張招發、魏郁臻、林孫堯、劉瑞文、楊漏賜、鄭明在
詹春輝、王惠敏、謝曉菱、侯麗雲、李建雄

列席：施湖海、陳添財、施東木、陳綉梅、王翠屏、郭美惠
施金榔、張清泉、胡繼能、張榮隆、郭淑娟、陳彥君
陳鴻瑛、陳玉枝、林淑齡、李素華

請假：馬進聰、王朝陽、林德旺、王振寰、鄭坤孟、許石井
陳振生、郭建強、劉麗英、陳學政、蔡火盛、潘淑玥
林進賢、連文波、楊政昌

一、主席致詞

很感謝大家這2年半來的支持，時間過得很快，已剩下4個月的任期，在我的任內把會裡的嚮導年輕化及承接了很重要的全國登山大會師活動任務，在此謝謝大家給我很大的支持及全力的配合，將活動順利的完成。接下來的30週年慶，因疫情的關係延到明年舉辦，不管是誰接下新任的理事長，我們都要把活動辦得有聲有色。

二、貴賓致詞（略）

三、討論提案

第一案：109年4月1日至6月30日財務報表審核案。

說明：財務報表詳如附件。

會計說明：

1. 因疫情關係自強活動的收入有減少些
2. 有買褲子送理監事、會務人員及嚮導
3. 印刷費：有印小百岳冊子一千本
4. 嚮導及理監事餐會一起辦理

理事長補充說明：

5月31日有嚮導身份的理監事，餐費是由協會支出，酒的費用亦是協會出，非嚮導身份的才由理監事買單。總務組須採購年終及30週年慶的衣服。

請審核。

決議：照案通過。

第二案：109年度第四季登山活動行程審核案。

說明：(1) 郊山行程：A行程16條，B行程8條
(2) 專車行程：10條　(3)離島行程：1條
(4) 高山行程：3條
以上行程共計38條。請審核。

決議：照案通過。

第三案：新進會員資格審核案。

說明：109年6月至109年7月新進會員共5人，其中永久會員2人，普通會員3人（#4856-#4860）。請審核。

決議：照案通過。

第四案：嚮導會議是否移至戶外，以二天一夜為主。

說明：感謝嚮導辛苦付出，費用由本會和嚮導各付一半，時間訂在110年1月份第三星期。

決議：照案通過。

第五案：本會於109年創會30週年，請討論相關事宜。

說明：辦理創會30週年活動，日期：110年4月底，地點：(暫定)貴子坑，活動時間以半天為主，可多多邀請老會員回來參與，有效會員不收費，超過一年沒繳費的需要先補繳會費，採預先報名，110年1月31日報名截止，紀念品為短袖排汗衣一件。邀請友會參加，每會名額限10人。。

決議：照案通過。

第六案：召開會員大會及第十二屆理監事選舉事項。

說明：109年會員大會訂於12月20日(星期日)舉行，同時舉行第十二屆理事長及理監事人員選舉。紀念品：長袖排汗衣1件，餐費：八佰元，地點：星靚點花園飯店。理監事的參選人員，請於11月15日前報名。

理事長補充說明：

創會理事長一直鼓勵我連任，我也願意繼續為協會服務，更希望現任理監事也能全部留任。

決議：照案通過。

第七案：小百岳的領獎及購買方式。

說明：送每位嚮導一本及開放非會員亦可購買，但年終開會員大會時，必需是會員才可申請獎項。

決議：照案通過。

四、臨時動議

1. 高山帶隊出團10位以上每人繳回500元；20位以上每人繳回300元(均不包括救難基金100元)(理事長)。
2. 高山嚮導帶隊補貼，前一天晚上出發不算，第一天補貼二千元，第二天二千元，第三天以後一千元。(謝進開常務)
3. 高山嚮導不可私下以協會名義去招攬不在表訂的高山行程。請資訊組長發聲明稿，放上協會官方網站及群組。(理事長)
4. 有公司行號，請我們帶隊，每個人至少繳回500元(不包括救難基金)，採專案方式處理。(理事長)。

六、散會

【第十一屆第十三次理監事會議紀錄】

日期：民國一〇九年十一月八日（星期日）下午五時
地點：星靚點花園餐廳（台北市文山區景後街81號）
主席：許世村理事長　司儀：魏郁臻　紀錄：王惠敏
出席：許世村、林文堂、謝進開、賴清水、王朝陽、林家成
陳永茂、林福吉、張招發、魏郁臻、林孫堯、劉瑞文
楊漏賜、王振寰、許石井、陳振生、郭建強、劉麗英
詹春輝、王惠敏、侯麗雲、李建雄
列席：施湖海、陳添財、施東木、潘淑玥、賴喜隆、陳綉梅
王翠屏、郭美惠、林進賢、蔡漢雄、施金榔、張清泉
胡繼能、楊政昌、張榮隆、郭淑娟、陳玉枝、張淑花
請假：鍾東佑、馬進聰、洪梅子、蘇正清、康榮上、林德旺
鄭明在、鄭坤孟、謝曉菱、陳學政、林政衛、潘隆助
施宗顯、邱文正、蔡火盛、張元鳴、陳金鳳、李仍隆
連文波、吳志維、黃耀輝、許金鐘

一、主席致詞

這三年來感謝大家的協助，原本計劃在承辦全國登山大會師後就功成身退。但有感現在全國登山人口一直增加，登山事故頻繁的發生，接續的三年，我的目標是要做登山安全教育的訓練課程，想要把它推廣到社會大眾都可以來學習，更需要下屆理監事們的支持，也需購買器材，當課程開始的時候，各位一定要參與和大力宣導，共同來完成這神聖的使命 。

二、貴賓致詞（略）

三、討論提案

第一案：本年度第三季財務報表審核案。
說明：本會109年度第三季財務報表審核。
決議：照案通過。
第二案：110年度第一季登山活動行程審核案。
說明：(1) 郊山行程：A行程14條，B行程10條
(2) 專車行程：9條
以上行程共計33條。請審核。
決議：照案通過。
第三案：新進會員資格審核案。
說明：109年8月至109年10月新進會員共4人，其中永久會員4人(#4861-#4864)。請審核。
決議：照案通過。
第四案：實習嚮導提報為正式嚮導案。
說明：實習嚮導蔡雅如，林美玲，涂嘉訓，竇蒙飛，張智明，曾志強，司兆芳均已完成實習階段，皆提報為正式嚮導。
決議：照案通過。
第五案：109年12月20日召開會員大會並選舉第十二屆理事長及理監事，選務人員及工作人員分配。
說明：選務人員分配
1. 監票：陳進利、林埈吉、蔡益火、黃崑智
2. 唱票：朱森為、蔡美玲、陳有志、林瓊珉
3. 計票：楊博仁、蔡雅如、江秉澤、羅瑞容
請審核。
決議：照案通過。
第六案：關於嚮導帶隊免責聲明的法律及道義問題。

說明：嚮導的免責聲明會印製在郊山簽名表上，每次嚮導帶隊行程開始之前，要唸一次給山友聽，有些人初次登山體力和裝備不夠，沒注意登山安全問題，我們加強宣導亦可保護嚮導免除一些法律責任問題。嚮導的免責聲明會印製在郊山簽名表上，每次嚮導帶隊行程開始之前，要唸一次給山友聽，有些人初次登山體力和裝備不夠，沒注意登山安全問題，我們加強宣導亦可保護嚮導免除一些法律責任問題。

決議：照案通過。

第七案：會員大會將製作ＰＰＴ影音螢幕。

說明：請各組嚮導或有攝影的山友，各提供10張相片，請賴威勇嚮導製作約15分鐘的影片。請審核。

決議：照案通過。

第八案：表揚年度專車自強活動績優人員等。

說明：各小組專車獎勵金比照去年度，其結餘總款提撥10％；另請各組推薦對協會有貢獻的人，請在11月15日前提報。請審核。

決議：照案通過。

第九案：提請討論工作人員之分配(詳附件)，各種獎項，包括卸任理監事及嚮導之獎盃、紀念品、晚會節目籌劃及要頒發的感謝狀。

說明：比照往例所有卸任理監事、嚮導及山友，我們頒發感謝狀，請在11月15日前提出，請潘組長代為處理獎盃、獎狀製作。大會的工作人員，若有更好的人才及想法，亦可提出。請審核。

決議：照案通過

五、臨時動議

1. 協會的支出，儘量不要透支。(賴顧問)
2. 剛才嚮導的免責問題一定要加強宣導，每次出發前務必再次叮嚀會員。(林顧問)
3. 有理事長的加持，各組的表現都很好，大家都要注意自己身體健康才最重要。(楊顧問)
4. 時間過得很快，這屆都很順利，大家都要平安健康。要接理事長這職位，要有勇氣、有時間、有熱忱，才能有服務社會大眾的心。(施顧問)
5. 請各位吸收新進會員入會時，身分證影本、照片資料都要齊全，若有匯款必定主動通知協會。像這季就有人匯了款到目前為止，我們沒有任何資訊，錢掛在帳上都不知如何處理。(劉常務監事)
6. 會員入會是很好，費用先繳也行，但請介紹人務必將缺的資料補齊，以利會員資料留存。(謝常務)
7. 年終大會即將到來，請各位盡快報名，這次節目會較少些，有卡拉ＯＫ，已商請林顧問的鼓霸樂隊，在友會進場時打鼓炒熱氣氛。普通會員有繳109、110年會費的才送排汗衣。明年4月25日三十周年慶一樣是有效會員才送排汗衣。請陳總幹事務必留任，協助處理下一屆會務。(理事長)

六、散會

台北市山岳協會嚮導會議紀錄

【第十一屆第十一次嚮導會議紀錄】

時　間：一〇九年七月十九日　下午五時

地　點：星靚點花園飯店(新北市文山區景後街81號)

主席：潘淑玥組長　　紀錄：蔡雅如

出席：潘淑玥、鄭明在、莊鴻寶、陳有志、戴俊愷、司兆芳
朱森為、蔡美玲、許金鐘、張智明、曾志強、黃崑智
邱垂興、林埈吉、蔡雅如、江秉澤、林文堂、謝振騰
賴威勇、詹春輝、涂嘉訓、林美玲、王朝陽、葉清勇
許石井、陳振生、李振鴻、賴人豪、郭建強、王惠敏
李建雄、柯一鴻、羅瑞容、謝曉菱、竇蒙飛、侯麗雲
連智明

列席：許世村、施湖海、施東木、林政衛、李仍隆、賴喜隆
郭美惠、陳綉梅、王翠屏、陳玉枝

一、主席致詞

這次不小心在阿里山過車道脫臼，發現韌帶受傷需要休養三個月，感謝大家上午去受訓又趕過來參加！

二、理事長致詞

感謝各位嚮導讓協會的服務得到肯定，有構想下次嚮導會議在戶外舉行兩天一夜，稍後再討論。基隆雙塔行程預計8月2日踏查、嚮導帶隊請穿全國大會師紅色制服及黑色帽子、實習嚮導無急救包及蜈蚣膏者，請各組長統計。

三、各組工作報告

1. 潘淑玥小組(鄭明在嚮導代)：高山行程限會員參加，有山友想報名但不想入會，尤其是有些山屋不好抽，如未抽到是否退費？

理事長回應：限會員是為了解山友登山體能及身體狀況，減少登山風險，建議抽到山屋再請其入會。本議題理監事會另討論。

2. 朱森為小組：行程很需要實際踏查後才安排，但協會規定要接近下一季行程才有踏查保險，希望協會調整做法讓各組可以先踏查再排入行程。

理事長回應：為了不破壞協會規定及財務負擔，超前踏查的保險費可以由我負責。

3. 黃崑智小組：建議較簡單行程不需要保險。

4. 林文堂小組：本組增加實習嚮導賴威勇。保險是為了嚮導安全，建議行程都應保險。

5. 邱文泉小組(詹春輝嚮導代)：組長請假。

總幹事回應：請假請事先告知方便排桌。

五、討論提案

(一)蔡美玲嚮導：保險是有保沒有險，簡單行程可以保較低保額，本會三百萬保額較高。

羅瑞容嚮導：踏查加保期間放寬？

潘淑玥組長：保險要挑行程，較危險的或不曾去過的行程才加保。本會保費應可降低。

理事長回應：會員二百萬、嚮導三百萬保額已實施二年，不建議保費降低，是對大家保障，一趟行程原則上只踏查一次，未來六個月內要排行程可報備踏查加保，如果不妥可以踏查完不排，會以此方案向理監事會提案。

(二) 理事長：協會三十週年慶延至明年四月舉行，暫定地點:貴子坑、半天行程，希望吸引老會員參加，有效會員送紀念品(短袖排汗衣1件)、無效會員補繳會費仍送紀念品，有摸彩，採報名制。今年年終大會送長袖排汗衣(與30週年同款)。

(三) 王朝陽嚮導：專車報名繳費辦法？

理事長回應：專車行程建議一個月前匯款，二天行程涉及住宿建議一～二個月前匯款，由各組向會員協調，建議不要超過二個月，將提理監事會討論。

潘淑玥組長：提前匯款通常是為規範網路報名的人，建議由各組處理專車的人決定。

五、臨時動議

(一) 年終大會的任務分配，原則照去年，今年多選務工作，可能需要提早報到。總幹事會LINE到群組，再經理監事會決議。

(二) 小百岳再請協助宣傳。建議買手冊不限會員，年終大會要申請獎項時需要有會員資格才可申請。

七、散會

【第十一屆第十二次嚮導會議紀錄】

時　間：一〇九年十月十八日 下午五時

地　點：星靚點花園飯店（新北市文山區景後街81號）

主席：潘淑玥組長　　紀錄：蔡雅如

出席：潘淑玥、鄭明在、楊博仁、莊鴻寶、蔡火盛、吳國榮、陳有志、司兆芳、朱森為、蔡美玲、許金鐘、張智明、曾志強、黃崑智、林埈吉、蔡雅如、江秉澤、林文堂、謝進開、謝振騰、賴威勇、詹春輝、連智明、涂嘉訓、王朝陽、林德旺、許石井、陳振生、李振鴻、賴人豪、林美玲、郭建強、王惠敏、李建雄、謝曉菱、竇蒙飛

列席：王翠屏、任鐵剛、郭美惠、陳綉梅、林政衛、賴清水、施湖海、魏郁臻、邱文正、施東木、賴喜隆、李仍隆

一、主席致詞

今天是我當嚮導組長最後一次開會，希望下一任能選出更理想的嚮導組長。

二、副理事長致詞

理事長去彰化開會，由我代理。桃岳會師嚮導參加費用三佰元。全國登山節自行到現場報到者費用二佰元、搭專車的費用一千元。年終晚會要選舉，請儘量出席，有效會員送排汗衣，會友送紀念品。對協會有所建議都歡迎提案給理監事會討論。

三、貴賓致詞

任鐵剛教練：在北市山岳好幾年，今年新進嚮導很多，表示協會欣欣向榮，要當一個嚮導要學會很多東西，而不是只會帶隊就行。

賴喜隆嚮導顧問：最近有新聞是嚮導跟山難家屬鬧上法院，很難過，以後爬高山，如果用切結書太嚴重，建議行前會議簽制式合約，希望能夠實施。爬山，火、頭燈一定要帶。

（潘淑玥嚮導組長：提議的切結書再研議。）

（郭建強嚮導：行程表有印免責山林。）

（林文堂副理事長：理事長說如果有無法處理的事情，等他回來再討論）

三、各組工作報告

1. 潘淑玥小組：提名新增一位嚮導陳俊冲。
2. 黃崑智小組：蔡雅如實習嚮導完成了實習規定，建議報請理監事會通過。
3. 郭建強小組：本組沒事會繼續打拼，感謝前輩給我們指導。
3. 李振鴻小組：林美玲實習嚮導完成了實習規定，建議報請嚮導組長請理監事會通過。

四、討論提案

(一) 郭建強嚮導：免責山林建議印在簽名表，或是在舊簽名表用完前先印貼紙，這是有法律上及道義上的責任。

蔡火盛嚮導：建議請文筆比較好的人寫一段固定內容，帶隊在介紹嚮導時，有固定的內容讓每組宣導。

林文堂副理事長：郊山應該還好，高山不是遺棄應該還好。

任鐵剛教練：沒有社團會因為郊山針對不特定對象做保險，通常高山有收費才會有責任。可宣導不可超越領隊、不要脫隊，協會可諮詢法律專家或保公共意外險。作證時口徑必須一致。

潘淑玥嚮導組長：這議題提請理監事會討論。

(二) 潘淑玥組長：12月年終大會聚餐可以開始報名。

五、臨時動議

(一) 鄭明在嚮導：任鐵剛教練的繩結教學，在YouTube上有影片。

六、散會

109年06月～109年10月出勤表

日　期	目　　的　　地	參 加 人 數
6/6~7	畢祿山　羊頭山	1 6 人
6/6~7	鯉魚山 花東縱谷二日逍遙遊	3 9 人
6 / 7	剪刀石山 大崙頭山	1 1 4 人
6 / 1 4	南勢坑古道 巫里岸山 雞母嶺	2 3 人
6 / 1 4	水湳洞 基隆山 黃金瀑布〇行走	2 5 人
6 / 1 4	虎豹潭 橫山 三方向山	2 4 人
6 / 1 4	法雲寺 金童山 汶水山　玉女山	4 0 人
6/20~21	阿里山眠月線森林鐵路 石猴車站 大凍山	8 2 人
6 / 2 1	炮子林山 大坑山 樟湖山 杏花林	8 2 人
6/20~30	南三段 丹大山 義西請馬至山 東郡大山 無雙山	0 人
6 / 2 7	尪仔石坑山 姜子寮山 山腰古道 汐平古道	4 5 人
6 / 2 8	南子吝山 南子吝東南峰 黃金七稜 黃金八稜	4 3 人
6 / 2 8	北插天山 赫威神木群	1 5 人
7/4~5	合歡主峰 東峰 石門山 福壽山 合歡溪	2 1 人
7/4~5	志佳陽山	1 5 人
7 / 5	冷水坑 竹篙山 擎天崗環形步道	1 1 1 人
7 / 5	基隆天際線東西縱走 紅淡山 大武崙山	2 0 人
7 / 1 2	天上山 五城山 山中湖	6 6 人
7 / 1 2	三峽十瀑 熊空南山	1 9 人
7 / 1 2	鹿窟坪古道 富士坪古道 富士坪	4 7 人
7 / 1 9	坪頂古圳 高頂山 荷蘭古道小〇型連走	6 5 人
7 / 2 5	象寮古道 坪溪古道 太和山 石空山 石空古道	6 3 人
7 / 2 6	陽明山冷水坑縱走 頂山 梅花山 大崙頭山 文間山 劍潭山	8 2 人
7 / 2 6	阿玉山	4 7 人
8 / 2	觀音山	8 6 人
8 / 2	猴山岳 阿柔洋山 二格山 南邦寮山	3 7 人
8/8~9	屏風山	0 人
8 / 9	猴硐金字碑古道 牡丹山 百二崁古道 勸濟堂	9 2 人
8 / 9	神代池　神代山	3 5 人
8/14~16	武陵四秀 品田山 池有山 桃山 喀拉業山	0 人
8 / 1 6	基隆雙塔 百米甕尖 百米甕砲台 火號山 球子山燈塔	1 5 7 人
8 / 2 2	雪霸國家公園 榛山	7 1 人

109年06月～109年10月出勤表

日　期	目　　的　　地	參 加 人 數
8/22~23	養老山 基那吉山 布奴加里山	4 0 人
8 / 2 3	山豬窟尖 土庫岳	8 3 人
8 / 3 0	龍船岩 白石湖吊橋	9 2 人
8 / 3 0	山車廣山 檜山 巴福古道後段	5 0 人
9/5~6	六十石山 金針花季 萬人山	3 7 人
9 / 6	溪和宮 北五指山 內寮古道 M行	5 4 人
9 / 6	大丘田山 十七寮山	4 5 人
9/12~13	奇萊南峰 南華山	0 人
9 / 1 3	八勢古道 三空泉步道 貴子坑步道 三層崎公園	4 9 人
9 / 1 3	坪林三星 鬼子瀨尖山 源茂山 和尚髻山	3 2 人
9 / 1 3	蘇澳山(龍頂山) 七星嶺步道	1 2 9 人
9 / 2 0	台北天際線 大暖尖 火燄山 天上山 五城山 文筆山 南勢角山	3 0 人
9 / 2 0	小觀音山 西峰 菜公坑瀑布 菜公坑山	1 9 人
9 / 2 0	獅頭山 猿山步道步道縱走	8 6 人
9 / 2 6	二格山 猴山岳	6 0 人
9 / 2 7	臭頭山越嶺東勢格	2 2 人
1 0 / 4	七星東峰 七星主峰	9 0 人
1 0 / 4	大刀山 內洞林道	8 0 人
1 0 / 4	牌子山 金平山	5 5 人
10/9~11	金門三日遊 太武山 大膽島	4 0 人
10/11	尖凍山 山腳頂山 瓊仔湖山 北峰 瓊仔湖山(犁頭山)	8 0 人
10/11	鹿坑山 樂山鐵道 檜山巨木群	2 5 人
10/17~19	嘉明湖 三叉山 向陽山	0 人
10/18	帕米爾公園 梅花山 碧山 溪山里山	6 7 人
10/22~25	能高越嶺全線 順登奇萊南峰 南華山	4 0 人
10/24	逍遙洞 山羊洞 溪邊寮山 摸乳巷古道	5 3 人
10/24~25	兒玉山(自忠山) 東水山 東水山西峰 加一個秘境	7 8 人
10/25	白鷺鷥山 康樂山 明舉山	8 4 人
10/31~11/1	第46屆全國登山社團大會師	3 7 人

～歡迎您！新進會員～

4856 張蕙芳
4857 曾于娟
4858 凌正成
4859 李瓊英
4860 宋兆洲
4861 周劉秋枝
4862 陳禎松
4863 黃秋華
4864 高聯瑞
4865 邱淑惠
4866 邱靜枝
4867 黃淑貞
4868 陳鎮山
4869 許　娟
4870 黃月嬌
4871 戴裔容
4872 王銘鑫
4873 游淑芬
4874 林心迪
4875 鄭俊鐘
4876 楊佳瑩
4877 張永慶
4878 林怡伶
4879 廖朝光
4880 陳樹枝
4881 楊蔡佳玲
4882 盧美齡
4883 蘇美澄
4884 李素華

～歡迎您～永久會員

4691 陳玉娟
4722 吳梅玲
4723 盧美慧
4858 凌正成
4860 宋兆洲
4861 周劉秋枝
4862 陳禎松
4863 黃秋華
4864 高聯瑞
4868 陳鎮山
4872 王銘鑫
4874 林心迪
4875 鄭俊鐘
4876 楊佳瑩
4884 李素華

雪山東北稜縱走方程式

賴喜隆

雪山隧道從何來　詳閱本文不用猜

國道五號最有名的是那條長達十二．九公里的「雪山隧道」，從台北的南港、汐止到宜蘭，一九九一年動工，但因雪山隧道的「大約翰」挖掘機，在隧道內挖掘岩層時，不幸機器遭損，整台機器卡在雪山隧道的岩洞中動彈不得，就躺在隧道內十年，才將其拆解拉出，改傳統爆破方式，雪山隧道最後總算挖通了，以致國道五號延宕至二〇〇七年六月才全線通車，因而造就了山友到宜蘭、花蓮、武陵四秀等登山活動的方便，而岳友們僅知道國道五號高速公路通過雪山隧道，然而「雪山隧道」之名稱所謂何來，很少岳友去加以探討研究，故本篇筆者特將雪山北稜的東支稜這條直線距離為一三二公里的稜線分成十段，每段的長度、走向、山系、水系加以敘述讓岳友們了解「雪山隧道」所謂何來與山友分享。

第一段主稜　品田—喀拉業（8.7公里）

首先第一段為武陵四秀，武陵四秀的第一座山為品田山，品田山也就是四秀中海拔最高的一座，品田山的西稜緣自雪山北稜「聖稜線」，也就是在聖稜線上之巴沙拉雲山與穆特勒布峰之間，靠近素米達斷崖的布秀蘭山分出一條東稜到品田山，其間品田山的西稜長度約直線九〇〇公尺連結到品田山，其次品田山之東稜，經品田前鋒，品田池，新達山屋草原鞍部到池有山，這一段池有山西稜也就是品田山東稜，其直線距離為二．七公里，從池有山向東，經一處鞍部到桃山這一段主稜的直線距離是二．一公里，桃山以後的主稜就轉東北方向了，經詩崙山（三一四九公尺，無基點），這條雪山北稜的東支稜的第一段就在詩崙山東北側的武陵四秀之第四座喀拉業山為止，由桃山到喀拉業山的直線距離似乎比較遠一點，約為三公里，所以雪山北稜的東支稜第一段自布秀蘭山到喀拉業山的直線距離共計約八．七公里，而岳界將稜線的彎曲及標高的上下也估計進去時，實際行程距離一般都以直線距離的兩倍計算，致於主稜的第一段所屬的行政

▲ 品田山

▲ 品田基點

區，山友們也需要了解，其主稜之北側屬新竹縣尖石鄉，主稜之南側所屬則為台中市和平區，到了桃山以後的詩崙山至喀拉業山之間有一條經羅葉尾山到台七甲公路思源埡口的東南稜，是為東西分水嶺，所以行政區有所不同，主稜在此分水嶺轉為北北東方向，主稜之西南西側仍為新竹縣尖石鄉，但主稜之東南東側則屬宜蘭縣大同鄉管轄。

第二段主稜　喀拉業—東丘斯山(22公里)

其次介紹武陵四秀之後的雪山北稜東支稜的第二段，緣自喀拉業山，主稜仍繼續持向東北走向，此後本篇將此稜以雪山東北稜稱之，而所不同的是武陵四秀自布秀蘭山以東，除了新達山屋地區的草原外，一直到接近喀拉業山之前多屬瘦岩稜，從喀拉業山開始，主稜標高逐漸下降，主稜漸呈現出較寬的杉林稜，喀拉業山東北側的幾座山之山名比較特別，其第一座山名叫做邊吉岩山(二八二四公尺，三等三角點)，山友們取其諧音稱之「編吉緣山」，其與喀拉業山的直線距離為標準的三等測量距離三至五公里之間的四．二公里，邊吉岩山的東北方為馬惱山(二五八〇公尺，三等三角點)，岳界的說法是想編出「吉緣」，但困難編出，是因為東北方距離約二．五公里處那座既麻煩又惱人的「麻惱山」，馬惱山再繼續向東北方向直線距離也是約四．二公里處有一座眉有岩山(二三二八公尺，二等三角點)，因為麻煩懊惱以後，岳界山友只能感嘆「沒有緣」了。於是主稜再往東北延伸經過一〇〇林道輔導會森林開發處工作站，主稜轉向正北方向，越過島俱子山(二三四六公尺，三等三角點)之東稜，主稜依著一〇〇林道之西側繼續走向東北，抵一處寬闊山頭的東保津寒山(一九六三公尺，三等三角點外加三角補點共兩顆)這段主稜的直線距離約七．八公里，岳友可參閱北市山協民國九十九年第七十八期會刊，筆者的暢遊一〇〇林道幽境的諸山一文。主稜過了東保津寒山，主稜先偏東北，到了東保津寒山東北側之一九二一峰的東北方三〇〇公尺處，主稜從東北轉向西北方向到東丘斯山(二一七六公尺，無基點)，此山是雪白山(泰矢生山，二四四四公尺，二等三角點)連稜與雪山東北主稜第二段的分叉點。在東丘斯山之前的一．二公里處，也就是東保津寒山北側二．一公里處之一〇〇林道西側，就是著名的鴛鴦湖自然保護區

▲ 邊吉岩山基點

▲ 馬惱山基點

步道口，因此東保津寒山至東丘斯山的直線距離是三．三公里。而從喀拉業山至東丘斯山共計二十二公里，其行政區界仍為新竹縣的尖石鄉與宜蘭縣的大同鄉。

東丘斯山西支稜　通到虎禮真過癮

雪山東北稜的第二段，在東丘斯山主稜方向，再度轉向東北，而在東丘斯山分出一條西稜，這條西稜距東丘斯山之西南側約兩公里處為西丘斯山（二四二七公尺，無基點），再向西北方向也同樣約兩公里即為雪白山（二四四四公尺，二等三角點），所以這條於東丘斯分岐出來的西稜，自雪白山之後，又分出一條西南稜，經東泰野寒山（二一一一公尺，三等三角點），但止於司馬庫斯部落之北側，而西主稜則在雪白山（地圖名稱為泰矢生山）向西北延伸，不過此西主稜在雪白山西北側約五〇〇公尺處又分岐出北支稜，這條北支稜止於雪白山東北側的三光溪分流處，此分流處有兩條瀑布，一條名為紅河谷瀑布，另一條名為彩虹瀑布，遊客可從巴陵先取爺亨道路轉光華產業道路（教授農場，把加灣山農道不取）走到底，即可參觀此兩條瀑布，而這條雪白山西北主稜的北支稜與兩條瀑布之間有一處神木羣，但目前尚未開發觀光，雪白山西北主稜距雪白山直線約三．三公里處，有二三三〇峰，此峰的西稜之連稜即為岳界著名的虎禮山（二二七六公尺，三等三角點）及芝生毛台山（一七八九公尺，三等三角點），此兩座山之詳情請參閱北市山協民國一〇二年九十一期，走訪冰凍中的虎禮山，芝生毛台山一文，而雪白山自其西北主稜在二三三〇峰之後偏向北北東方向距二三三〇峰約二．一公里處即為二一六〇標高三等三角點的低陸山，雪白山的西北主稜在低陸山再轉回西北方向，然而在低陸山的西北方向九〇〇公尺處的一九九六峰主稜仍向西北方延伸，但新竹縣的尖石鄉與桃園市的復興區的鄉區界，在一九九六峰轉向北方向，而雪白山西北主稜自一九九六峰的標高一七〇〇公尺處，主稜也轉向北方距一九九六峰三．六公里經台亞夫山（一三〇二公尺，三等三角點），此山筆者曾與蘇連華山友開車到附近農地停車後，五分鐘即走抵基點，此山的附近也有馬里光瀑布群景點，而雪白山的西北稜到了台亞夫山以後分成西北、東北、北北西、北北東四條支線結束於馬里闊彎溪的南岸。

第三段主稜　東丘斯山—巴博庫魯山（144公里）

雪山東北稜的第三段自東丘斯山以後，主稜再度朝向東北延伸了一．九五公里轉個倒V字大彎便抵唐穗山（二〇九〇公尺，三等三角點），岳友們如果申請了一〇〇林道之借道許可時，可從一〇〇林道十三．五公里標高一七二〇公尺處登唐穗山，請參考筆者北市山協民國九十九年第七十八期會刊中之暢遊一〇〇林道諸山一篇中所提唐穗途中遇仙境，登頂雨過又天晴，花了兩小時又四十分鐘登上了唐穗山，在途中所遇上的人間仙境，讓我們十位岳友飽覽此行的眼福，主稜過了唐穗山，續向東北並與其西側的一三〇林道，平行了三．四五公里到了稜山（一八八九公尺，三

等三角點），一三〇林道是從一〇〇林道的十・五公里處向北方向延伸五公里，筆者與岳友共十位在完登唐穗山要進入一三〇林道時，因未申請一三〇林道柵門的鑰匙，只好踢了五公里的一三〇林道及約二公里的小徑登上了稜山，主稜過了稜山仍然向東北方向下切了約九〇〇公尺高程，必須涉過三光溪，並越過了標高約一千公尺的北部橫貫公路，再度爬升近九百公尺高程才能抵達復興尖山（一八五二公尺，三等三角點），復興尖山距稜山的直線距離約四・八公里，而稜山距唐穗約三・四五公里，主稜自過了復興尖山以後，先向東北方向展伸二・一公里到了一八七五峰，主稜的走向轉為正東方向又延展二・一公里即可抵達新北市第一高峰巴博庫魯山（二一〇一公尺，一等三角點），主稜到了巴博庫魯山，在此分出了一條有名的西北稜，這條西北稜經玫瑰西魔山（一八七一公尺，無基點），再經桃園市第一高峰塔曼山、拉拉山、夫婦山連稜至南插天山、北插天山、高腰山、拔刀爾山、東眼山等，所以雪山東北稜到了巴博庫魯山所分出的西北支稜行政區涵蓋了宜蘭縣大同鄉外，還涵蓋了桃園市復興區、大溪區與新北市的烏

▲ 唐穗山基點

來區、三峽區，所以巴博庫魯的西北稜一共包含了一縣一鄉與兩市四區，相當廣闊的範圍，雪山東北稜從東丘斯山至巴博庫魯山之直線距離為十四・四公里。這第三段中從唐穗山到稜山的主稜似乎尚未有登山人士穿越過，也沒有路跡可循，另一小段沒有路跡的是復興尖山的南稜也就是在北部橫貫公路的西村附近高程約一一〇〇公尺處，其到復興尖山直線距離約二・四公里，因復興尖山的登山口在西村的西側處約二公里的四稜溫泉步道，標高一一四八公尺處，先登上一六八九峰再向東方向，就是取復興尖山之西稜再上登一・五公里如果岳友預完成雪山東北稜的縱走，可要先在復興尖山的南稜需闢道而上登約七五二公尺高程始能循主稜直登復興尖山。

▲ 稜山基點


▲ 巴博庫魯山基點

第四段主稜　巴博庫魯山—紅柴山（14.7公里）

進入雪山東北稜第四段，筆者在北市山協第六十九期民國九十七年四至六月會刊中的巴博庫魯、棲蘭山、棲蘭池一文中可供參考，主稜到了巴博庫魯山之後，先向東經過詩情畫意的小情池，大情池草原，主稜再度向東北方向前進，在離巴博庫魯山直線距離二．七公里即抵扁柏的故鄉棲蘭山（一九一八公尺，無基點），從棲蘭山又向東北東方下切在扁柏林中穿梭一陣子後，再陡降山凹中的棲蘭池，又再上登棲蘭池上方東北方向標高一八四五公尺的寬闊山頭後，主稜再向著東北走向，可下切到標高一二五〇公尺的松羅湖，松羅湖四面環著標高一三〇〇公尺的稜線，循著稜線轉北方向經過了松羅湖的邊稜，從此便一路上稜下谷，踏著盤踞在路徑上無數的拌腳樹根，走起來窒礙艱行，不過在此段稜線上，可以清楚的看到遠處左前方，似是人類的左手緊握著拳頭的一座山巒，即該山的形狀酷似人類的手握起來的拳頭之骨輪故而得名拳頭母山，不一會兒下切經一處凹地轉稜，再經過破噹池與拳頭母池之東側主稜一四六〇公尺處，上登東北方標高，一五五一公尺，二等三角點的拳頭母山，從棲蘭山到拳頭母山的距離是六．九公里，主稜過了拳頭母山大體上還是持續往東北方向挺進，但有些稜段還是有可能朝正北方向延展一公里多，又轉回東北方向，譬如在中嶺池，中嶺山（一〇五九公尺，無基點），至九六七峰段，從九六七峰到一〇八五峰，主稜走向為東北，但主稜過了一〇八五峰，又是轉北方向展延而去，而過了一〇八五峰的北側鞍部，距此鞍部北側約六〇〇公尺，紅柴山（一一三九公尺，三等三角點）在望，從巴博庫魯山至紅柴山，均有明顯的路徑，只是從過了松羅湖的稜線上多為拌腳的樹根不太好走外，其它路段都屬中級山相較好走的途徑，由棲蘭山至松羅湖直線距離約四．五公里，松羅湖至拳頭母山約三公里，拳頭母山至紅柴山亦約四．五公里，所以雪山東北稜第四段即巴博庫魯至紅柴山共計為十四．七公里，這一段的行政區主稜之北側及西側屬新北市烏來區，而在巴博庫魯山之南側及東南側屬宜蘭縣大同鄉，在拳頭母山東北側之中嶺山（一〇五九公尺，無基點）的東北約一．三公里之TWD地形圖座標308442, 2735101處則轉由宜蘭線員山鄉管轄。

▲ 棲蘭池

▲ 拳頭母山基點

第五段主稜　紅柴山—阿玉山（8公里）

雪山東北稜離開了紅柴之後，主稜進入第五段，主稜蜿蜒的朝向正北方向延伸，在距離紅柴山直線約三．五公里，主稜越過福山植物園，從宜蘭員山到福山植物園的產業道路，主稜仍繼續向北挺進三．三公里抵阿玉山西側的西阿玉山(一四九五公尺，無基點)，而西阿玉山的東側直線一．二公里即為阿玉山(一四二〇公尺，二等三角點)，故雪山東北稜第五段，從紅柴山到阿玉山的直線距離合計僅有八公里，行政區域主稜西側仍是新北市烏來鄉，東側仍為宜蘭縣之員山鄉，對於阿玉山於民國四十年至五十年的伐木時期，阿玉山除了是林務局的著名林場外，可是早期岳界喜愛中級山的山友們非常熱門的行程，雖然當時全台僅有三個登山社團，但阿玉山與桶後越嶺之行程，等於三個登山社團輪流的在舉辦(其實行程都是各自辦理或自組隊)，甚至連拳頭母山和紅柴山都包括在內，然而阿玉山林場當時的範圍包括拳頭母山與紅柴山，而阿玉山林場就有中阿玉山(一二八三公尺，圖根點)，下阿玉山(又名塔安山，一〇八九公尺，三等三角點)及桶後溪孝義附近的阿玉溪山(四九四公尺，圖根點)，和阿玉山東側的東阿玉山(一〇一九公尺，無基點)，另有阿玉山西稜，該西稜向西延伸經路門山(一四六一公尺，無基點)，連稜至波露山(一四一八公尺．二等三角點)，阿玉山西稜至波露山後，分成西北稜和西南稜，西稜的落腳處是在南勢溪之西岸，內洞溪匯流處，西南稜則在福山附近的卡拉莫基，南勢溪之東岸，其實阿玉山西稜在露門山除了連稜到波露山之外，露門山在其北北西的七五〇公尺處有座一四三二峰，此峰分出東北稜及西北稜，東北稜連稜至北市山協常有的行程之大保克山以及大刀山，西北稜則止於內洞溪的溪源標高七〇〇公尺之內洞溪源雙溪口，雪山東北稜的第五段止於阿玉山，自紅柴山至阿玉山之直線距離共計八公里，而阿玉山的林場，在主稜越過了阿玉山，仍分佈於阿玉山之後的第六段的中阿玉山。

▲ 阿玉山

第六段主稜　阿玉山－烘爐地山(16.1公里)

雪山東北主稜離開阿玉山進入第六段仍然向東北方向挺進了四．二公里後在中阿玉山(一二八三公尺，圖根點)之西南方六〇〇公尺直線距離之標高一二〇〇公尺處，主稜轉東方向，但主稜在標高一二〇〇公尺處分出一條西北稜經中阿玉山後，在離阿玉山西北側直線三．九公里處即為岳界行程的熱門路線之下阿玉山(一〇八九公尺，三等三角點)，而雪山東北主稜經中阿玉山西南側標高一二〇〇公尺處轉向東方向延伸二．一公里後，轉九十度大彎向北六〇〇公尺，主稜呈英文字母倒V字，而倒V字的尖頂處即為標高一一六一公尺三等三角點的大礁溪山，大礁溪山有北稜，但北稜甚短，直線僅二．五公里就止於桶後溪林

道的行車終點附近，這條北稜也是山友們登臨大、小礁溪山的路徑，雪山東北主稜在離開大礁溪山後，主稜在基點處的倒V尖頂上，向東南呈一條下垂的拋物線狀，向西略偏北處離大礁溪山約二．五公里，主稜也與大礁溪山同樣是呈英文字母的倒V字型，而基點為圖根點同樣植於倒V字型的尖頂上，這座山峰標高一一四七公尺，就是小礁溪山主峰，離開小礁山圖根點同樣轉向東南呈下垂的拋物線，不過這條拋物線之另一端是離小礁溪山東側的直線約二．四公里處，有一處很著名的鞍部，就是新北市烏來到宜蘭礁溪的桶後越嶺古道，雪山東北主稜在此鞍部轉成英文字母的U形東西向之大灣後，在U字型的東端轉向北方向，並在離小礁溪山二．七公里處的台電高壓鐵路下越過，越過了台電高壓鐵塔，主稜又繼續朝北方向，到了標高八三四峰，主稜才轉向東北，不久抵烘爐地山（一一六七公尺，一等三角點）烘爐地山離台電高壓電塔之直線距離約為二．二公里，雪山東北稜第六段結束合計為十六．一公里，第六段北側及西北側的行政區域都屬於新北市烏來區之管轄，一直到烘爐地山東北側TWD67地形圖座標

▲ 烘爐地山基點

320725,2748321標高一〇六〇公尺處及聖母山莊之西稜與雪山東北主稜之交會處，才轉為新北市坪林區的管轄，而宜蘭縣的員山鄉管轄則到了阿玉山東邊偏北側，雪山東北主稜轉向北方向之附近，也就是東阿玉山（一〇一九公尺，無基點）的西北稜與雪山東北主稜之交會處，在地形圖TWD67的座標為311974,2743120，此處東南側為宜蘭縣員山鄉所屬，而東北側為宜蘭縣礁溪鄉管轄。

烘爐地山西北稜　綿延坪林烏來行

雪山東北稜第六段在烘爐地山結束，但對於烘爐地山之基點為何是一等三角點，筆者認為其標高剛好落在阿玉山至北宜公路石牌鞍部陷落區在開始陷落的最高點，且其東邊直線四十五公里處有一等三角點為龜山島，和其他方向可相應的一等三角點有巴博庫魯、燦光寮、廣興、三塊厝、蘭崁山、獅仔頭山、七星山之故吧！早期岳界的山友對烘爐地山非常的嚮往，但路途遙遠，所以山友都安排在星期五下班後，搭傍晚的宜蘭線火車到礁溪過夜，星期六一早從礁溪走向得子口溪，越溪後，取草滿山西稜，先登草滿山（六二一九公尺，森林三角點，省政府三角補點），草滿山座落在烘爐地山西南稜，第二天當晚在雪山東北主稜鞍部搭帳過夜，第三天一早登上烘爐地山，依原路返礁溪火車站，返抵台北也將近半夜，烘爐地山另有西北稜，此西北稜跨越桶後溪的溪源後在離烘爐地山西北側約一．二公里處接上前述宜蘭縣員山鄉與礁溪鄉之鄉界點的聖母山莊西稜鞍部，此鞍部經向西約一公里，即接上姑婆寮尖山（一〇八〇公尺），筆者曾經

在民國六十三年的雙十節與岳界前輩陳茂修等七人在十月九日傍晚搭末班往坪林之公路局班車，以重裝踢北宜公路到上石槽派出所借宿，翌日一早下切石槽溪與姑婆寮溪的溪口上登磨婆寮山後，下切姑婆寮溪，涉過姑婆寮溪西支流，再上登姑婆寮尖山之五八六峰，時為第二天下午四點遇工寮，就在工寮內夜宿，大伙在工寮內換衣，身上沾最多螞蝗者，共有五十六隻之多，晚餐後把鍋子碗筷放進工寮下方的小溪澗內泡水，晚上睡前，前往溪澗查視，結果看到鍋裡、碗內，滿是黑呀呀的蝦子，真是意外的收穫，晚上睡前還可以喝點小酒，打打牙祭，第三天，第四天當然登了姑婆寮尖山(八六九公尺，圖根點)烘爐地山。而姑婆寮尖山是烘爐地山西北稜，也是聖母山莊西稜，經姑婆寮尖山後，不但可轉往油杉的故鄉，在姑婆寮尖山之西連稜至烏嘴尖山(一〇四四公尺)，烏嘴尖山東北稜之連稜有倒肖楠山、紀州寮山、倒吊子山、龜窟山，而烏嘴尖山西北稜可續接金紙崙山，其北稜接九芎根山、芋園山、火炎山，這些郊山都是北部岳界山友耳熟能詳的行程，另金紙崙山之西稜則延伸至落鳳山、大桶山、烏來山等新北市烏來地區之名山，且都是緣自雪山東北稜第六段之烘爐地山。

第七段主稜　烘爐地山—鶯嘴嶺(18.5公里)

烘爐地山之後，進入雪山東北稜第七段之烘爐地山至鶯嘴嶺山，而前段的烘爐地山至聖母峰(九〇五公尺，無基點)的四．五公里是標準的東北走向，而聖母峰是利用昔日從宜蘭礁溪五峰旗瀑布至三角崙山(北宜公路碧湖的南側)當中的巴唐古道，是天主教士朝聖之徑，從巴唐古道上登三角崙山之間於雪山東北稜的三角崙山南側直線六〇〇公尺處的山頭稱之聖母峰，並在其間設有美輪美奐的聖母山莊，但雪山東北主稜不是北接三角崙山，而是在聖母峰轉東而垂向南略呈下垂的拋物線，從聖母峰向東又向東南再轉向東北，比聖母峰之緯度略偏北的後湖子山(七〇〇公尺，圖根點)距聖母峰約四公里，後湖子山之圖根點藍天隊找了幾次未獲，原來它不在山頂上，而是植在山頂的邊緣林間，後湖子山距北宜公路約一．八公里，北宜公路距湖底嶺山(六二八公尺，圖根點)約〇．八公里，雪山隧道在湖底嶺圖根點的北側約一〇〇公尺處的下方穿過雪山東北稜，於胡底嶺之後，雪山東北稜的走向先朝東北又向正北接上四堵山連稜後，再轉東方向三百公尺即抵風空子溪山(九〇八公尺，圖根點)，此山距湖底嶺山約三．五公里，國道五號北宜高速公路上的十二．九公里長隧道就在湖底嶺山的下方穿過，故稱之為雪山隧道，在雪山東北主稜過了風空子溪山，主稜方向又返朝東北持續挺進距風空子溪山二．一公里的鶯子頂山(一〇〇一公尺，圖根點)，從鶯子頂山續向東北一．八公里後即



▲ 鶯歌石山

抵鶯嘴嶺山(九四三公尺，二等三角點)，雪山東北稜第七段結束，而從烘爐地山至鶯嘴嶺山之直線距離合計十八．五公里，行政區域如前述聖母山莊西稜，該處是新北市烏來區，坪林區與宜蘭縣礁溪鄉之區鄉三界點，而到了聖母峰東側與後湖子山之間即水鴨嶺南側，雪山東北稜標高八二〇公尺的鞍部地形圖TWD67座標在324671,2749955處，此為新北市坪林區與宜蘭縣礁溪鄉與頭城鎮之區鄉鎮三界點，其次在豹子廚山，中心崙山連稜到竹子山西北側之八〇〇峰後，新北市坪林與雙溪區界轉入山谷至鶯子頂山之西南西側TWD67地形圖之座標329186,2755120處的北側支稜接上了雪山東北稜，所以此為新北市坪林區與雙溪區，宜蘭縣頭城鎮二區一鎮的三界點。

第八段主稜 鶯嘴嶺山—叢雲山(8公里)

從鶯子頂山到鶯嘴嶺山開始的雪山東北稜也與前述三角崙山聖母峰山同樣較常受北部及宜蘭地區的山友們造訪，在過了鶯嘴嶺山之後，雪山東北主稜就進入了第八段，主稜的走向仍朝著東北方向的叢雲山(七一一公尺，圖根點)蜿蜒前進，自鶯嘴嶺山至叢雲山的直線距離為八公里左右，而叢雲山整座山各方向都長滿著濃密的芒草，但向來都為北部與宜蘭山友們所熱愛造訪的一座山，造訪的路線除自鶯子頂山至鶯嘴嶺山的路線外，平常的熱門路線是從大溪車站起登首座景色怡然的鶯子尖山(四一一公尺，圖根點)，再向西南方向縱走滿佈密茫與荊刺漫藤的七兄弟山(五九四公尺，山字森林三角點)，續向西南上登溪邊寮山，又名窖寮山(七三七公尺，三等三角點)其後再繼續向西南下切密茫深谷，最後上登四面八方都是長滿密茫的叢雲山，此行程不在山上過夜時必須陡下經梗枋古道到龜山車站結束行程，這條叢雲山東北稜是條郊山行程，屬於健腳山友的路線，而也有山友將車開至雙泰產業道路與內大溪產業道路相鄰接的鞍部上登叢雲山。雪山東北稜自烘爐地山起較臨靠太平洋，所以主稜上除有些地區較避風的鞍部山谷長有林木以外，主稜上盡是密茫，能長的林木必定是灌木，既使有喬木也因東北季風強勁注定林木無法長高，取而代之的植被只有芒草與灌木叢為靠海郊山的特徵。

▲ 鷹嘴嶺山連稜

第九段主稜 叢雲山—灣頭坑山(10公里)

雪山東北稜第九段由叢雲山主稜轉北方向下切一．二公里接上雙溪至泰平的雙泰產業道路與內大溪產業道路的交接處，這裡是雪山東北稜叢雲山與三分二山(五四四公尺，土調局圖根點)之間的鞍部，在叢雲山下切到內大溪產業道路，於產業道路向西徒步四〇〇公尺抵三分二山登山口，從登山口的標高四八〇公尺上登三分二山高程僅六十四公尺不足百公尺直線距離亦僅四百公尺，故由叢雲山至三分二山的直線距

離為二公里，坡度也不大，叢雲山也有山友從虎豹潭上登橫山(七一四公尺，土調局圖根點)，抵橫山之雪山東北主稜預往叢雲山，即由橫山南稜經距橫山南側直線二．一公里距離的三分二山越過內大溪產業道路上登叢雲山是一條輕鬆的行程，雪山東北稜到了橫山後，主稜又返回東北走向，在橫山向東北輕鬆走二公里即抵大溪山，又名三方向山(六二〇公尺，三等三角點)，在大溪山鑽入芒草與雜生灌木林再走一．二公里直線距離就抵睏牛山(五八八公尺，無基點)，走出睏牛山後，向東走進芒草與雜生灌木林之間偶見一簇簇的草原稜線上，主稜之北側緩寬，南側狹窄且急陡，離開睏牛山走了一．四公里的平寬雪山東北稜，即抵鹿窟尾山(五三三公尺，土調局圖根點)，鹿窟尾山之東北方向鞍部，就是鹿窟尾山與蕃薯寮山(四五六公尺，三等三角點)的越嶺步道，越過鞍部東北側就是一大段的桃源谷大草原，這塊南北走向寬度約三〇〇公尺，長度約二公里的大草原，身臨其間，使人感覺無限的舒暢，所以假日遊客眾多，從鹿窟尾山經過桃源谷大草原，經過了這個大草原之後，再從大草原東北端經兩個英文字母的V字形稜線，彎曲的走了一公里，在第二個V的底尖上就是灣頭坑山，標高六一六公尺，二等三角點，雪山東北稜第九段在灣頭坑山結束，自叢雲山至灣頭坑山，直線距離共計十公里，而行政區域在叢雲山的雪山東北主稜西北側，即屬新北市雙溪區的管轄，到了三方向山後歸屬貢寮區，而主稜東南側的宜蘭縣仍屬頭城鎮的管轄。

▲ 叢雲山

第十段主稜　灣頭坑山－三貂角海岸(11.7公里)

雪山東北稜的最後一段，由灣頭坑山開始進入第十段，主稜向著東北越過了遠望坑山(二八七公尺，三等三角點)往宜蘭大里經貢寮竹子湖的越嶺道路，上登草嶺山(五七二公尺，山字基石)，灣頭坑山至草嶺山此兩座山相距直線九〇〇公尺，主稜自草嶺山向東方向約一公里距離中間還形成了一個英文字母的倒V後，抵虎字碑草嶺古道埡口鞍部，此後主稜又向東北挺進二．四公里，抵大湖山(四八九公尺，水泥基柱)，其間還經桶盤崛尖(四三一公尺，土調局圖根點)，這二．四公里直線距離還形成英文字母三個V字後，即抵大湖山(四八九公尺，山字水泥柱)，過了大湖山的雪山東北主稜可說是朝東也可說向著東北方向的三貂角之走向，臨太平洋向著東北的走勢，這一帶的山林，藍天隊時常定期來除草闢路，每條山徑都很好走，大湖山的東側隔鄰三〇〇公尺是福隆山(四七三公尺，土調局圖根點)，距福隆山東側直線九〇〇公尺是隆嶺古道的越嶺路，也就是新北市福隆到宜蘭石城大澳的「大澳嶺」古道，由越嶺路向東四〇〇公尺下方即為鐵路局宜蘭線的草嶺隧道，自鐵路局草嶺隧道再向東五〇〇公尺就是新北市貢寮區與宜蘭

縣頭城鎮的區鎮分界點，在地形圖TWD67的座標為346184,2765027，標高三二〇公尺，此處是一座寬廣的山頭，距此山頭東北方向六〇〇公尺即為大崛澳山（三一二公尺，山字水泥柱），從大崛澳山再往東北方向九〇〇公尺直線就是山頂散佈著幾塊形狀不同的大石頭之鶯歌石山（三九九公尺，無基點），又距鶯歌石山東北側直線距離也是九〇〇公尺就是東北部有名的隆隆山（四三二公尺，二等三角點），雪山東北稜到了隆隆山後，分出東北稜及北稜兩條稜線，東北稜線自隆隆山先向東南下垂，再轉東北呈現一條下垂的拋物線，從隆隆山下切東南鞍部，再轉東北，上登滿佈芒草的萊萊山（二〇五公尺，無基點），這條下垂拋物線約長一．八公里，過了萊萊山，下切七〇〇公尺抵十二號公墓，取右到三貂嶺燈塔，向東北一．五公里抵三貂角之東北瑪蘭漁港海岸，其次從隆隆山之北稜下切一．六公里直線抵茗蘭山又名卯里山（三八七公尺，土調局圖根點），此山設有宗教文化園區，茗蘭山北稜止於其北側一．二公里直線的太平洋茗仔蘭海岸，至此雪山東北稜第十段從灣頭坑山至三貂角燈塔到瑪蘭漁港太平洋海岸共計十一．九公里，

▲ 隆隆山基點

若經茗蘭山至太平洋茗仔蘭海岸則共計十．七公里，取隆隆山東北和北稜的平均以十一．六公里計算。而行政區域全屬新北市貢寮區，而宜蘭縣頭城鎮管轄只到大崛澳山西南側距六〇〇公尺的前述標高三二〇公尺山頭為止。

雪山東北主稜已完述　續看溪谷河川水去處

雪山東北連稜從聖稜線的巴沙拉雲山與穆特勒布山之間分出東稜的武陵四秀起連稜到東北角的三貂角止，直線距離總計里程為一三二公里，實際上依稜線的上下起伏與彎曲如前述方式計算時總里程一般是以直線距離之兩倍，若有山友計畫縱走一趟，每天以十六公里的行程計算時，需走十六天，包括唐穗山至稜山段的三．八公里及北部橫貫公路的西村至復興尖山段的南稜二．八公里之稜徑需闢通部份，雪山東北稜的介紹至此，其次筆者簡單介紹全程主稜的水系如下：

1. 第一段武陵四秀的山谷溪流

雪山北稜之巴沙拉雲山與穆特勒布山之間分出的東支稜起，經品田至喀拉業山，稜線之北邊，聖稜線至大霸尖山東邊所分佈的山谷，全部都屬於新竹縣尖石鄉之轄區，是為淡水河海拔最高的溪源塔克金溪，而稜線之南側，雪山東稜之北側，在喀拉業山西南側，詩崙山東北側地形圖TWD座標281278,2704176所分出之東南稜至台27公路宜蘭支線思源埡口止，屬台中市和平區管轄，這一段的水系為大甲溪之溪源的七家灣溪，但喀拉業山東南側則屬宜

蘭大同鄉管區，是為蘭陽溪的溪源，溪名為米摩登溪與夫布爾溪。

2.

第二段喀拉業山—東丘斯山的山谷溪流

喀拉業山至邊吉岩山之西北側山谷仍是淡水河溪源的塔克金溪，但過了邊岩吉山西北側雖然仍屬淡水河溪源，但溪名稱為泰崗溪，而邊吉岩山與眉有岩山之間分出一條西北支稜，此西北支稜上有一座蕃社跡山(一五四八公尺，三等三角點)，此山的南側有一處雙溪口，就是泰崗溪與塔克金溪的合流處，所以塔克金溪在此接上泰崗溪後，塔克金溪便隱姓埋名，變成泰崗溪到秀巒與伊澤山南側，大霸北稜東側之薩克亞金溪這兩條溪匯合後，改名為馬里克灣溪而流向巴陵。然而從邊吉岩山到東丘斯山這一段主稜西北邊溪谷的溪流名稱均為泰崗溪，主稜東南側均為宜蘭大同鄉蘭陽溪之溪源，溪名依序分佈為夫布爾溪、保養溪、蘭陽溪、卑南溪、石頭溪。

3.

第三段東丘斯山—巴博庫魯山的山谷溪流

這一段之後東丘斯山至復興尖山為止，雪山東北主稜的西北側山谷的溪流都屬於桃園市復興區，其所分佈的溪流名稱均為三光溪，且均流向巴陵與秀巒流過來之馬里克灣溪匯流後，溪流名稱變為大料崁溪(石門水庫建設完成易名大漢溪)，東丘斯山至復興尖山東南側山谷之溪流，其實東丘斯山至復興尖山這段雪山東北主稜經過北部橫貫公路之西村(標高一一〇〇公尺)，而東西的分水嶺不在雪山東北主稜，而是在雪山東北主稜之西側的明池，婆耀山(一四一五公尺，三等三角點)，梵梵山(一七一三公尺，無基點)，此後與雪山東北稜和一〇〇林道分開向梵梵山的西北方向，往棲蘭接上台七乙公路，而梵梵山稜西南起於一〇〇林道烏山(一六二六公尺，二等三角點)，東北經婆耀山止於明池，這條稜線從一〇〇林道與一二〇林道交叉口起，經梵梵山、婆耀山到明池總長度約七．五公里，所以形成雪山東北稜、復興尖山一帶之西北側、東南側都是三光溪(大料崁溪溪源)，但過了復興尖山到巴博庫魯山之間的西北側山谷的溪流名稱可是鼎鼎大名的塔曼溪，其溪水仍注入三光溪，致使雪山東北主稜，稜線周圍的溪流都稱三光溪，但婆耀山、梵梵山及烏山東南側的水系則為排谷溪，其支流分佈甚廣，水量亦豐沛，共為蘭陽溪溪源。

4.

第四段巴博庫魯山—紅柴山的山谷溪流

巴博庫魯山西北稜，即玫瑰西魔與塔曼山之東側，也就是巴博庫魯山西北側山谷中，有一常年都流著清澈無比的急湧流水，溪名為札孔溪，它是新店溪、南勢溪清流不歇的溪源，巴博庫魯山西北側過了拳頭母山後到紅柴山西北側的所有山谷之溪源名稱都叫做南勢溪，其次巴博庫魯山東南側，由巴博庫魯山經棲蘭山至松羅湖一四四一峰東南側山谷溪源名稱為梵梵溪，過了一四四一峰到松羅湖之西南側溪源名稱就叫松羅溪，但過了松羅湖之破噹池之東則稱破噹溪，而到了中嶺山之東的山谷溪名則稱之頂粗坑溪，到了紅柴山之東的山谷溪名也稱做粗坑溪與中嶺山東側的粗坑溪合流，這些巴博庫魯山到紅柴山的山谷各溪流溪水都流入蘭陽溪。

5.

第五段紅柴山—阿玉山的山谷溪流

紅柴山到阿玉山的西北側山谷有福山植物園，而其山谷的溪水名稱比較單純，都稱為南勢溪，流向烏來的南勢溪後，注入新店溪，這一段雪山東北稜的東南側之山谷溪流也很單純，除紅柴山之東北側及阿玉山東南側山谷之溪流仍稱之為粗坑溪外，就在隔鄰的東阿玉山之東南側之山谷溪流則稱之為五十溪，該等溪水都注入蘭陽溪。

6.

第六段阿玉山—烘爐地山之山谷溪流

雪山東北稜第六段之西及西北和東及東北山谷之溪流名稱，首先在中阿玉山之西側山谷溪流名就稱做阿玉溪，到了大礁溪山及小礁溪山的北側(因主稜轉東方向)山谷溪流則稱桶後溪了，且稱桶後溪者溪源之分佈也相當廣闊，所以從大小礁溪山一直到烘爐地山之西側，聖母山莊西稜之南側山谷溪流全稱之為桶後溪，然而主稜東側及東南側山谷溪流，首先在中阿玉山東南側山谷裡的溪流名稱之謂大礁溪山東南側山谷就稱大礁溪，而從小礁山經桶後越嶺鞍部到台電高壓輸電線路鐵塔下之東南側各山谷之溪名也就稱之為小礁溪，但這兩條溪就不注入蘭陽溪了，而是流入宜蘭河、蘭陽溪與宜蘭河之太平洋出海口，兩者一南一北相距約七〇〇公尺的沙洲相隔離。

7.

第七段烘爐地山—鶯嘴嶺山之山谷溪流

此段的雪山東北主稜的西北側分水嶺有聖母山莊西稜即姑婆寮尖山，九芎根山連稜及風空子溪山，四堵山連稜，以及梳粧樓山、竹子山、中心崙山等連稜，首先從聖母山莊西稜北側，雪山東北主稜西北側的山谷，就是北勢溪支流的 石溪，其支流就是姑婆寮溪，從聖母山莊至北石曹宜公路段北側山谷(主稜向東)之溪流名稱都叫做四堵溪也是流入北勢溪支流的石溪，由北宜公路到風空子溪山之間的山谷基石曹本上都是雨溝無活水溪流，而風空子溪山到四堵山東西向連稜之北側，也就是風空子溪山之西北側山谷的流水都流向碧湖溪，在碧湖橋注入石 溪，風空子溪山除到四堵山的西稜外尚有連石曹稜到梳粧樓山的北稜，所以風空子山、鶯子頂山及鶯嘴嶺山之北側山谷溪流均稱為南勢溪，其溪水注入灣潭的北勢溪，由烘爐地山到鷹嘴山之東南側及南側的山谷聖母山莊至後湖子山南側為得子口溪，溪水注入竹安溪，後湖子山到北宜公路之間只有雨溝，而風空子山南側到鶯嘴嶺南側山谷有石燭坑溪，東南側有福德坑溪合流進入竹安溪注入太平洋。

8.

第八段鷹嘴嶺山—叢雲山山谷之溪流

鶯嘴嶺到叢雲山之間的溪流北側的山谷多為排雨溝，而只有一條坪溪，坪溪的溪流方向各由鶯嘴嶺山的西北流向，和叢雲山西南與雪山東北主稜平行，一西南一東北對流，在坪溪古道會合後流入灣潭溪，這一段的雪山東北主稜東側及東南側山谷各有梗枋溪及叢雲山東南側的北勢坑溪，叢雲山東側(窖寮山東南側)的菁斛坑溪，故這段的水系山谷溪流都比較短，且流向特殊。

9.

第九段叢雲山—灣頭坑山的山谷與溪流

叢雲山與三分二山之間雪山東北稜的西側，因有一條很短的西稜，在坪溪產業道路東南和東北的分叉點，也就是東北側的灣潭溪和南側的坪溪的匯流點落腳，所以這條西稜線也就是灣潭溪和坪溪的分水嶺，三分二山以後經橫山至大溪山(三方向山)，因橫山有西北稜，大溪山有北稜，這兩條稜線都成了橫山向西方向與大溪山北方的分水嶺，因此這一段的雪山東北主稜從三分二山的西北側就有一條沿著雙泰產業道路東北側流向北勢溪的溪尾寮溪，雪山東北主稜從三分二山過了橫山至大溪山之西北側山谷的溪流就是北勢溪的溪源，溪名也採用北勢溪，大溪山北稜東側經桃源谷草原至灣頭坑山一大段的雪山東北主稜西北側，北側山谷間都分佈著「雙溪」在貢寮聚落段的西南支流稱謂枋腳溪，該等流水當然流入雙溪，而從叢雲山東北稜的窖寮山，七兄弟山之東山谷有菁斛溪，叢雲山至三分二山及鹿窟尾山，這一段的南側東南側山谷分佈的溪流為大溪川，繼而桃源谷草原東南側山谷有蕃薯溪及石門溪，這些溪流都各自流入大溪及蕃薯寮漁港的太平洋海岸，其次從桃源谷至灣頭坑山之間的雪山東北主稜與太平洋之間只有灣頭坑山的東南稜沒有山谷，故沒有溪流。

10. 第十段灣頭坑山至三貂角海岸之山谷溪流

雪山東北主峰之最後一段的灣頭坑山到隆隆山之東北稜經三貂角公墓三貂角燈塔至三貂角東北角海岸以及隆隆山西北稜經茏蘭山至三貂角西北角海岸兩者之間取其平均距離為十一．三公里，使得雪山東北主稜的直線距離之全長共計一三二．三公里，這個最後一段主稜，從灣頭坑山到三貂角之西北方山谷有些甚麼水系與溪名呢？首先從灣頭坑山西北側到大湖山段溪北側所分佈在其各山谷的溪流都以「雙溪」為溪名，並在貢寮社區的明燈橋附近流入主雙溪，而大湖山之北側山谷之溪流溪名為龜內溪，這條溪與大湖山西北側到隆隆山西北側及茏蘭山東側山谷所分佈的隆隆溪在福隆海岸雙溪的出海口共同注入太平洋，由於灣頭坑山經隆隆山到三貂角與太平洋海岸之間的距離都很短，最長的直線距離是灣頭坑山到大里漁港附近僅兩公里，最短者在大堀溪山至太平洋海岸僅直線四〇〇公尺，而且從灣頭坑山至三貂角燈塔的雪山東北稜與太平洋海岸間的稜線山谷坡度都又急又陡，故山谷溪流都屬乾旱的排雨溝。

登山詳研山水系，迷失山林方有計

本篇至此對於雪山東北稜的連稜諸山之山系水系都敘述完畢，登山不外乎需了解山岳的連稜、方向，而連稜當中各段稜線的左右方向之山谷有何溪流與河水，對於各個山稜之主稜、支稜、溪流之主流、支流、溪源名稱都能周詳的了解後，不論走到山林的任何地方，覺得自己不知走到何方時，只要取出地形圖，記得自己從何處入山，往甚麼方向走了多久，途中的山坡坡度，目前四週的地形與地圖核對後，即使身上未帶有衛星定位裝置(GPS)，只要有指北針或指南針，也可判斷出自己的「現在位置」，知道自己的現在位置後，俾便判斷接下去需往哪一個方向走，才

能到達目的地，否則就像本篇的第一段武陵四秀的品田山，於民國一〇四年的十月間，有一隊四人組的山友，在登完品田山返回新達山屋途中，其中一人先返抵新達山屋，後面三人走完品田山的露岩危險地區，兩人已登上箭竹林，且還與最後一人呼應，但才幾秒鐘之後再度聯絡，結果得不到最後一位山友回應，前面兩位等了一會兒，覺得奇怪，回頭找人，不論怎麼找怎麼叫，都沒有最後一位山友的身影與信息，兩位山友返回新達山屋，與前一位山友會合後求救，梨山消防隊搜救人員也來到山區，就是找不到失蹤者的蹤影，其實從品田山要返回新達山屋，走完露岩地段登上品田前鋒的箭竹林地時，需左轉三四一三峰的向北方向，但左轉路徑並不明顯，如果落單的山友走到該處，沒有朝北左轉四〇〇公尺後再向東右轉返新達山屋，而在品田前鋒仍繼續向東的箭竹林走進去，如此就會進入兩側相聚二．五公里的七家灣溪溪源之間，所以該兩溪源之間的稜線相當寬闊，加上都是緩坡，當失蹤者進入該緩坡箭竹林內的闊稜裡，很容易就走入七家灣溪，那就真的失蹤了，除了這條稜線與新達山屋草原鞍部以外的方向都會遇到陡峭的峭壁，失蹤者無論如何都會走到峭壁旁邊，就知道不能再走，但這條闊稜走到最後，只有進入七家灣溪一途。另外一宗武陵四秀山難的失蹤案件是二〇一六年，民國一〇五年的四月間有一五人組登山隊伍，第一天從武陵農場登至新達山屋過夜，第二天返回來時路，在池有山登山口左轉，上登池有山，當他們東行走到桃山已近中午，將重裝放入桃山山屋後，分成三人組先行，兩人組後出發，而先行三人組中失蹤者是先行組之一，往喀拉業山走了一大段路後，一來天氣不好，二來身體不適，就要返回桃山山屋，於桃山前約七〇〇公尺處，後出發的兩人還遇到返回的失蹤者，待先行及後出發者於傍晚陸續返回桃山山屋時，發現先行三人組當中，途中返回桃山山屋的那一人，其重裝在山屋內，而人卻不知去向，知道途中返回者並未返抵桃山山屋，斷定此人已失蹤！所以經四人連絡梨山消防隊在桃山附近搜尋了十九天，音訊了然，筆者認為此人失蹤的方向不在新竹管轄區之尖石塔克金溪方向，因為該方向都是急陡的寬稜谷，武陵四秀都是裸岩稜，除了品田山以外，裸岩隙縫裡都長出高大的冷杉，在樹縫間可以看到北側的大霸尖山特殊的容貌，就很容易發現自己走錯方向，而南向的支稜就沒有特定的目標了。這位失蹤者走錯的地方很可能是桃山與詩崙山之間，返回時，過了詩崙山後，在詩崙山西南側的三二一〇峰誤入此峰的南支稜，而這條南支稜走起來就像是走在武陵四秀的主稜上，其實這與品田山失蹤者一樣又誤入了七家灣溪的溪源。七家灣溪的溪源非常的濕滑，只要進入溪邊就是一去不復返，所以登山者必須詳記主稜與支稜的方向，並詳記河川溪流的位置與溪名，錯失方向切記不可走入任何溪流，在迷路之處等待並想辦法保溫是為上策，並願有志者啟動雪山東北稜之縱走方程式，能走一趟雪山東北稜全長直線距離約一三二公里破紀錄之旅。

一〇九年度精勤獎人員

一、 高山八十岳獎 (獎牌)

朱蓉生

二、 五十次以上精勤獎 (獎品)

莊炳南(51)

三、 四十次以上精勤獎 (獎盃)

林育生(48)、鍾治平(46)、賴德崑(44)、葉斯光(42)
范千達(42)

四、 四十次以上精勤獎 (獎品)

林福吉(45)、陳山川(45)、李月嬌(44)、林徐玉雲(43)
卓淑姬(43)、林孫堯(43)、林月英(42)、曾仲謀(42)
張招發(42)、朱森為(41)、蔡美玲(41)、謝進開(41)
簡碧葉(41)、蔡火盛(40)、司兆芳(40)

五、 三十次以上精勤獎 (獎盃)

施東垂(32)、鄭正雄(31)、劉淑鈴(31)

六、 三十次以上精勤獎 (獎品)

劉瑞文(37)、謝吉雄(35)、許金鐘(34)、莊能甲(34)
邱芳芳(33)、張國華(33)、陳進利(31)、柯麗惠(31)
王燕菊(31)、趙希聖(30)、趙苗華月(30)

一〇九年度熱心獎人員

一、專車自強活動績優人員獎：

專車：潘淑玥、王朝陽、林文堂、邱文泉、蔡火盛
郭建強、柯一鴻、李振鴻、黃崑智、朱森為

高山：吳國榮、楊博仁、方祈文、邱文泉
黃崑智/蔡火盛、楊博仁/鄭明在/莊鴻寶

二、熱心服務獎（會務活動攝影）：

莊炳南、施東垂

三、熱心服務獎：

陳永茂（會師專車）、黃世雲（會刊編排）
賴喜隆（會刊投稿）、花啟銘（會務幫忙）

全國登山大會師活動

第四十六屆全國登山社團大會師

第四十六屆全國登山社團大會師暨體育署109年度全國登山日系列

教育部
教育部體育署
有線登山市集
A.C.M.T

與桃岳姊妹會會師活動